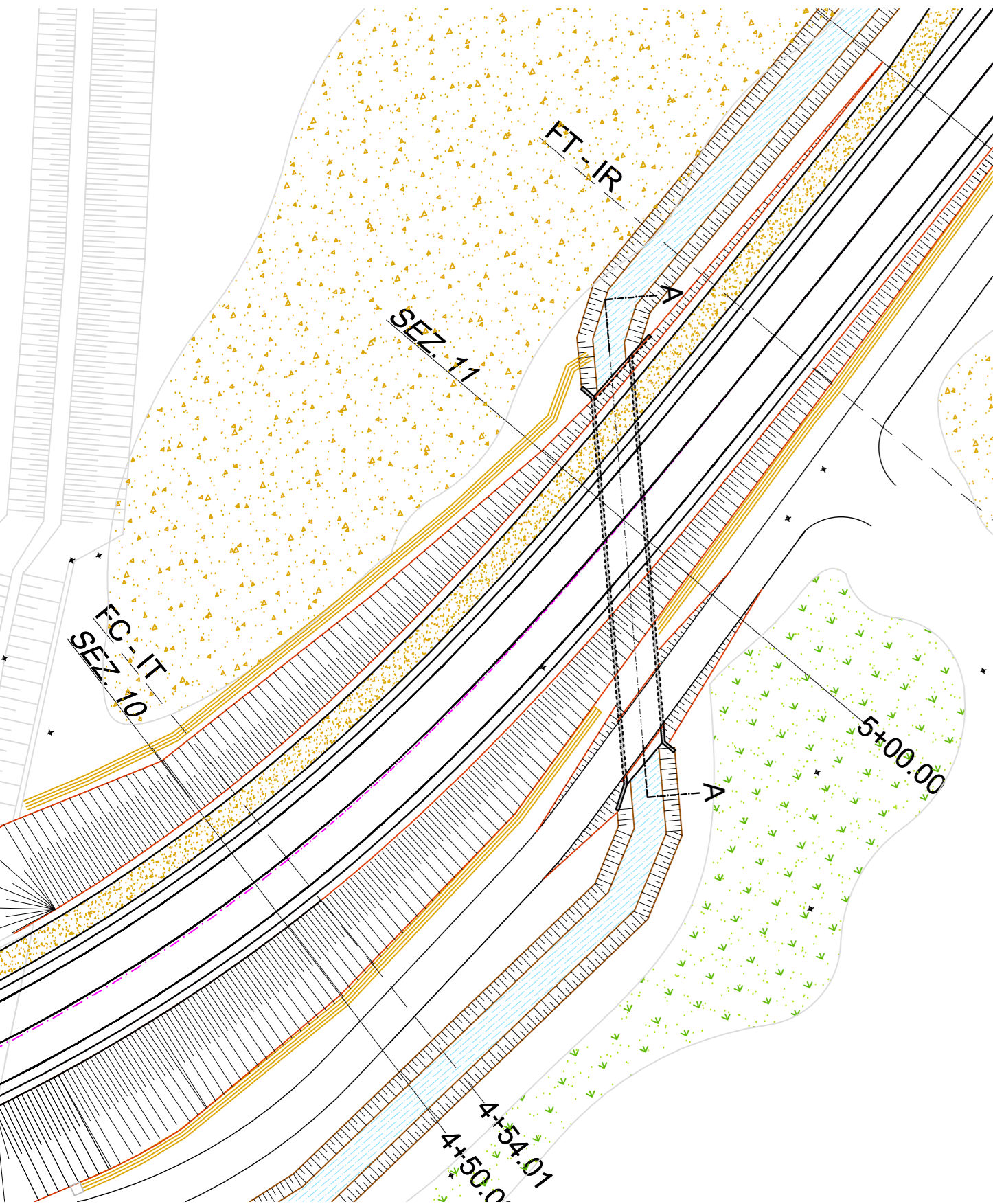


ATTRAVERSAMENTO IDRAULICO PROGRESSIVA +500.00

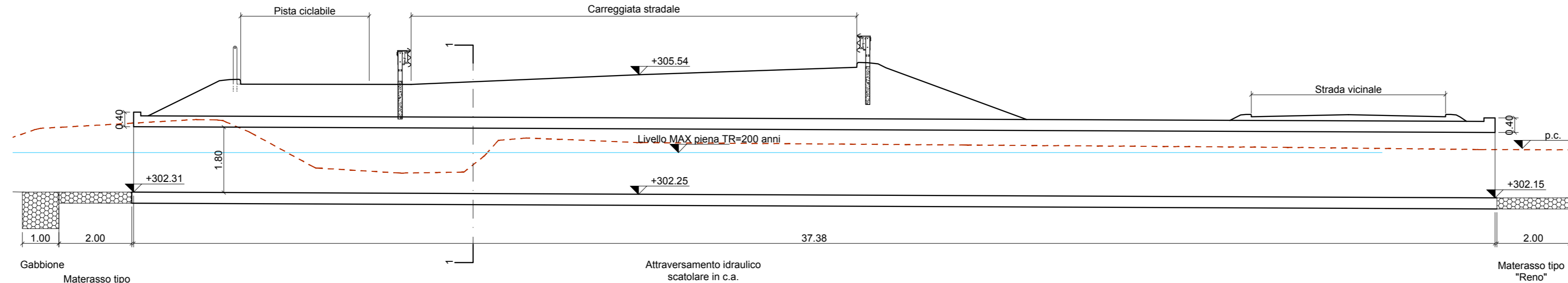
STRALCIO PLANIMETRICO

Scala 1:500



SEZIONE A-A

Scala 1:100

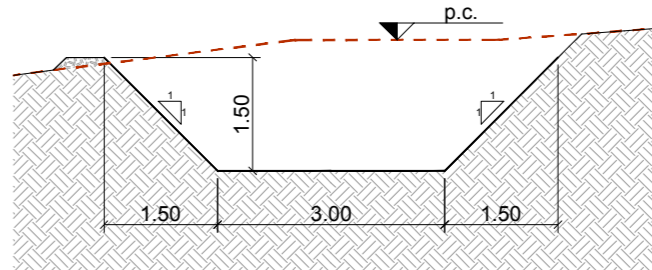


FOSSO REGLIA DEI MULINI

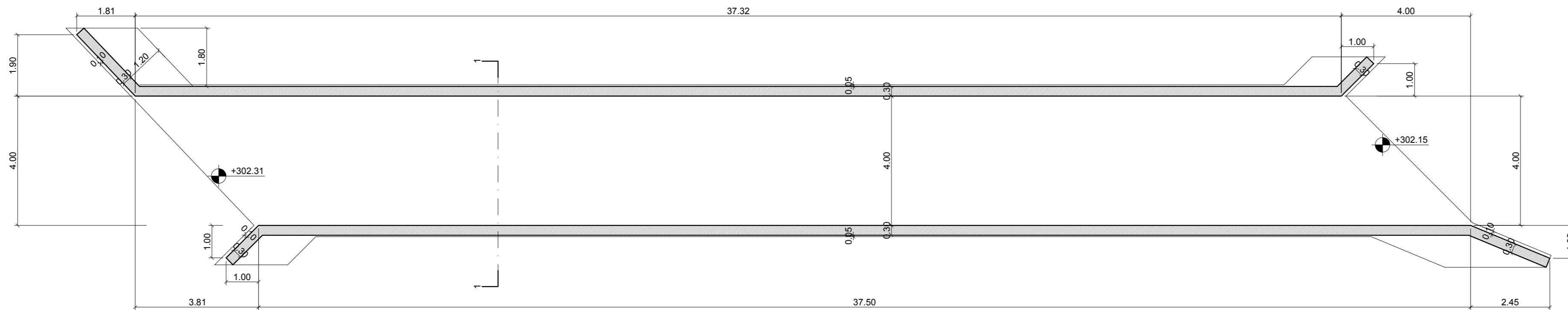
SEZIONE TIPO

NEL TRATTO IN DEVIAZIONE

Scala 1:100

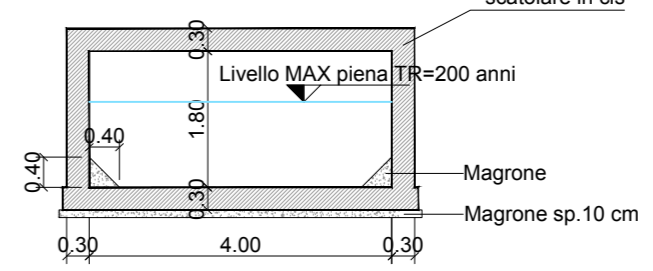


CARPENTERIA



SEZIONE 1-1

Scala 1:100



REGIONE TOSCANA

Comune di Sansepolcro

REALIZZAZIONE DEL SECONDO PONTE SUL FIUME TEVERE
E RACCORDI STRADALI DI COLLEGAMENTO FRA LA ZONA INDUSTRIALE
"ALTO TEVERE" E VIA BARTOLOMEO DELLA GATTA
SUL TRACCIATO DELLA VIA COMUNALE DEI "BANCHETTI"



PROGETTO DEFINITIVO

ATI DI PROGETTAZIONE:

MANDATARIA

MATILDI+PARTNERS

Vicolo Sant'Arcangelo n. 2
40123 Bologna
T +39 051 229107
T +39 051 222249 r.a.
F +39 051 223242
arساتتتتتتتت@matildi.com
www.matildi.com

RESPONSABILE DELLA PROGETTAZIONE
PROF. ING. GIUSEPPE MATILDI

MANDANTE

EUTECNE s.r.l.
architettura | ingegneria

Via Romana, 30
06126 Perugia
T +39 075 32 761
F +39 075 34 470
Via Roma, 20/a
57034 Campo nell'Elba (LI)
Isola d'Elba
T/F +39 0565 977 589
office@eutecne.it
www.eutecne.it

RESPONSABILE DELLA PROGETTAZIONE
ING. FEDERICO FRAPPI

COMMITTENTE:



COMUNE DI SANSEPOLCRO

R.U.P.
Dott. Ing. Remo Veneziani

GRUPPO DI PROGETTAZIONE

Prof. Ing. Giuseppe MATILDI
Dott. Ing. Stefano ISANI
Dott. Ing. Paolo BARRASSO
Dott. Ing. Guido CAMMAROTA

Dott. Ing. Federico FRAPPI
Dott. Ing. Francesco ARDINO
Dott. Arch. Olimpia LORENZINI
Dott. Arch. Vania MARGUZZI
Dott. Geol. Armando GRAZI

Dott. Ing. Noemi BRIGANTI
Dott. Ing. Luca DELL'AVERSANO
Dott. Ing. Fabio PENNAZZI
Dott. Ing. Paola GONFIA
Dott.ssa Paola SFAMENI

TITOLO **SCATOLARE DI ATTRAVERSAMENTO
FOSSO REGLIA DEI MULINI**

CODICE PROGETTISTA ELAB.
107B

CODICE COMESSA **B93DA_I07B**

SCALA
varie

REV.N	DATA	MOTIVO DELLA EMISSIONE	ESEGUITO	CONTROLLATO	APPROVATO
A	NOV 2016	PROGETTO DEFINITIVO	F. Pennazzi	F. Ardino	F. Frappi