Sezione Longitudinale

Scala 1:200



Sviluppo complessivo	144000														
Luci campate	750	43000				58000						43000			750
Tipo concio	C1	C2	C3	C4	C5	C6	C7	C8	C9	C10	C11	C12	C13	C14	C15
Modellazione Conci	Concio 1	Concio 2	Concio 3	Concio 4 / Concio 5	Concio 6	Concio 7 / Concio 8	Concio 9	Concio 10	Concio 11	Concio 12 / Concio 13	Concio 14	Concio 15 / Concio 16	Concio 17	Concio 18	Concio 19
Lunghezza concio	8750	10000	10000	10000	10000	10000	10000	8000	10000	10000	1000	1000	10000	10000	10000
Pioli #22 195 n°/passo	4/200	4/200	4/200	4/200	4/200	4/200	4/200	4/200	4/200	4/200	4/200	4/200	4/200	4/200	4/200
Altezza sezione H	1600 / 1600	1711	1900	2450	2890 / 2890	2450	1900	1600	1600	1900	2450	2890 / 2890	2450	1900	1711 / 1600 / 1600
Piattabanda superiore B1xH1	600x20	600x26	600x24	800x24	800x40	800x24	800x32	800x40	800x32	800x24	800x40	800x24	600x24	600x30	600x20
Spessore anima t	24	20	20	22	22	20	16	16	16	20	22	22	20	20	24
Piattabanda Inferiore B2xH2	900x30	1200x32	1200x32	1200x32	sp.40	1200x32	1200x40	1200x40	1200x40	1200x32	sp.40	1200x32	1200x32	1200x40	900x30
Saldatura X	12	10	10	11	10	10	10	10	10	10	11	11	10	10	12
Saldatura Y	12	10	10	11	10	10	10	10	10	10	11	11	10	10	12
Monta d'officina	0	100	130	70	0	0	120	200	200	120	0	0	80	140	100	0

SCHEMA TIPOLOGICO TRAVE

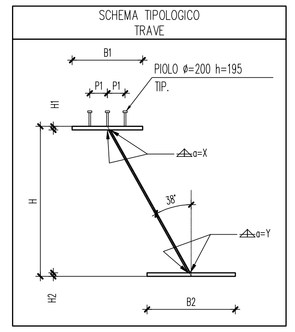

SEZIONE TRASVERSALE

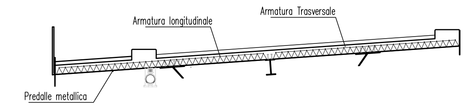

PREDALLE TIPO

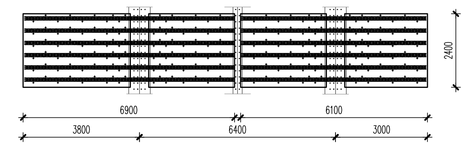

Dettaglio giunto tra predalles – Scala 1:10

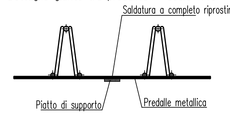

Dettaglio pioli – Scala 1:10

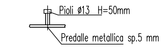

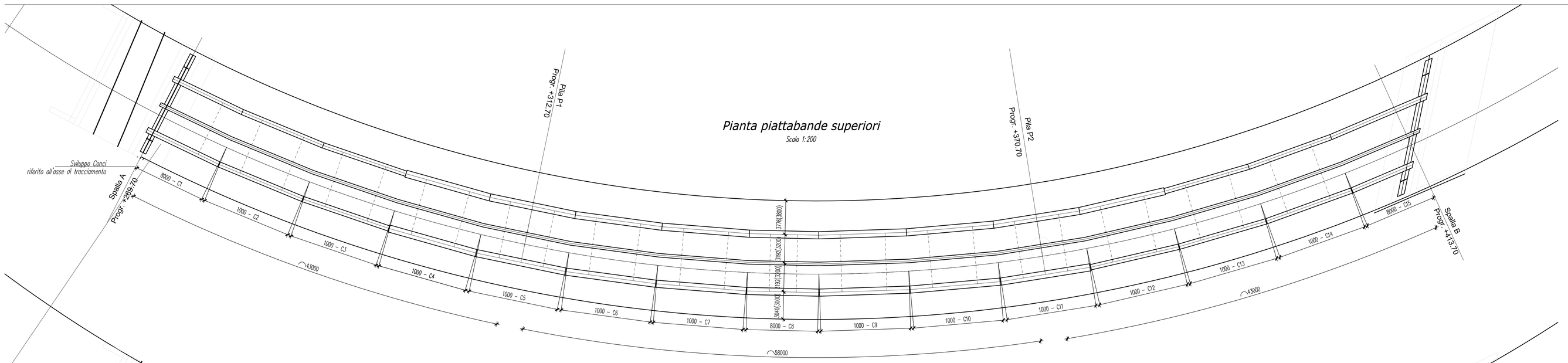

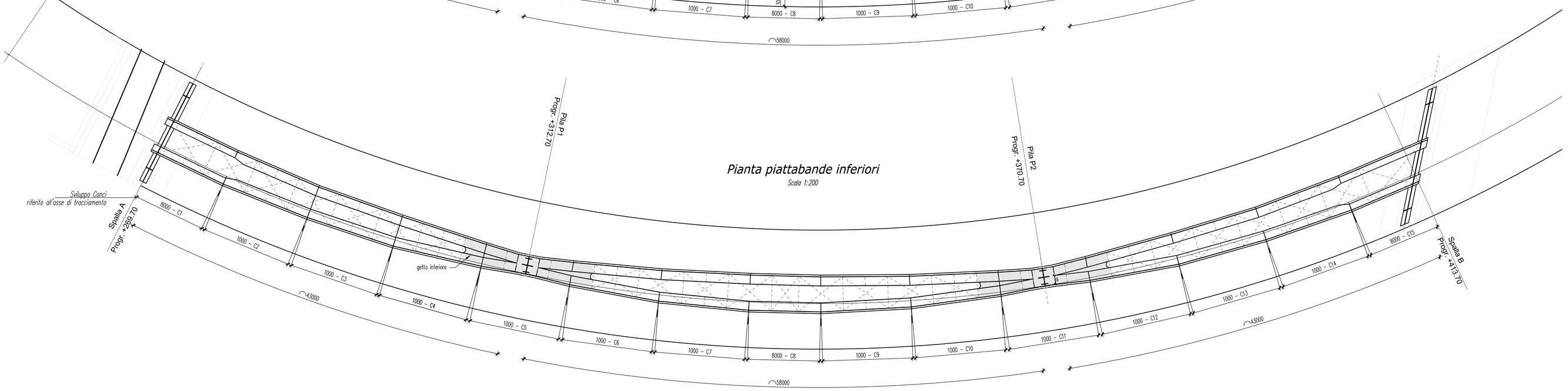

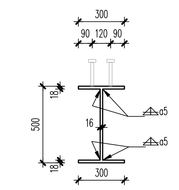

Dettaglio trave di spina

Scala 1:20

LE QUOTE INDICATE NELLA PRESENTE TAVOLA SI RIFERISCONO ALL'ASSE TRACCIATO DI PROGETTO OP E SALVO DIVERSA INDICAZIONE SI INTENDONO SUL PIANO ORIZZONTALE.

PER I DISEGNI COSTRUTTIVI DI OFFICINA DEVE ESSERE CONSIDERATA LA LIVELLETTA LONGITUDINALE E L'ANDAMENTO PLANIMETRICO DELL'OPERA PER I QUALI SI RIMANDA ALLE OPPORTUNE TAVOLE DI PROGETTO STRADALE.
DOVRA' INOLTRE ESSERE CONSIDERATO L'EFFETTO DELLA CONTROFRECCIA DI OFFICINA.

Diaframma Spalla A

Scala 1:100

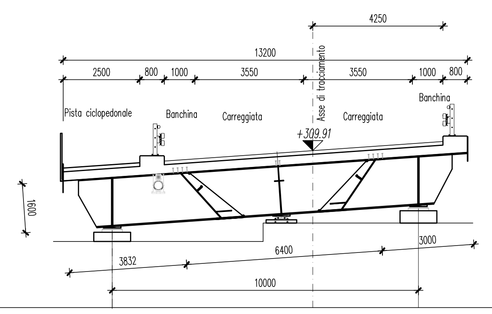

Diaframma di Pila

Scala 1:100

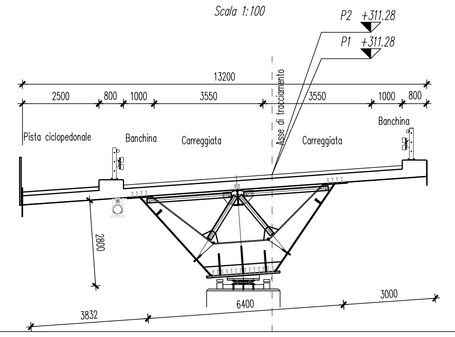

Diaframma Intermedio Tipico

Scala 1:100

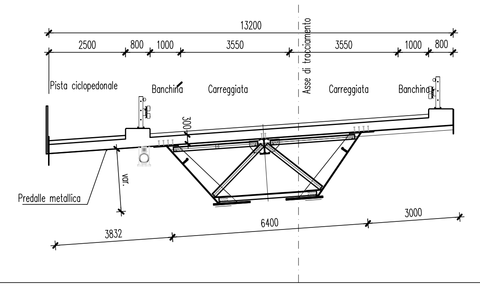

Diaframma Spalla B

Scala 1:100

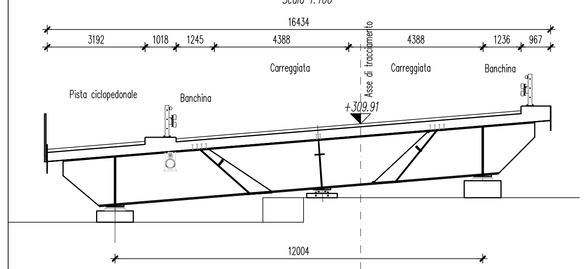

REGIONE TOSCANA

Comune di Sansepolcro

REALIZZAZIONE DEL SECONDO PONTE SUL FIUME TEVERE
E RACCORDI STRADALI DI COLLEGAMENTO FRA LA ZONA INDUSTRIALE
"ALTO TEVERE" E VIA BARTOLOMEO DELLA GATTA
SUL TRACCIATO DELLA VIA COMUNALE DEI "BANCHETTI"

ORDINE DEGLI INGEGNERI DELLA PROVINCIA DI FIRENZE — INGEGNERE — SEZIONE A — N. 4122 — ARTURO FRANCESCO ARDINO — SETTORE CIVILE E AMBIENTALE / SETTORE DELL'INFORMAZIONE

EUTECNE S.r.l. ingegneria | architettura

PROGETTO DEFINITIVO

ATI DI PROGETTAZIONE:

MANDATARIA

MATILDI + PARTNERS

Vicolo Sant'Arcangelo n. 2
40123 Bologna

T +39 051 228107
T +39 051 2222449 r.a.

F +39 051 203242

arsetecnica@matildi.com
www.matildi.com

RESPONSABILE DELLA PROGETTAZIONE
PROF. ING. GIUSEPPE MATILDI

MANDANTE

EUTECNE S.r.l.
architettura | ingegneria

Via Romana, 30
06126 Perugia
T +39 075 34 981
F +39 075 34 470

Via Roma, 20/a
51024 Campo nell'Elba (LI)
Isola d'Elba
T/F +39 0565 977 589

office@eutecne.it
www.eutecne.it

RESPONSABILE DELLA PROGETTAZIONE
ING. FEDERICO FRAPPI

GRUPPO DI PROGETTAZIONE

Prof. Ing. Giuseppe MATILDI
Dott. Ing. Stefano ISANI
Dott. Ing. Paolo BARRASSO
Dott. Ing. Guido CAMMAROTA
Dott. Ing. Federico FRAPPI
Dott. Ing. Francesco ARDINO
Dott. Arch. Olimpia LORENZINI
Dott. Arch. Vania MARGUTTI
Dott. Geol. Armando GRAZI
Dott. Ing. Noemi BRIGANTI
Dott. Ing.Luca DELL'AVERSANO
Dott. Ing. Fabio PENNAZZI
Dott. Ing. Paola GONFIA
Dott.ssa Paola SFAMENI

COMMITTENTE:

COMUNE DI SANSEPOLCRO

R.U.P.
Dott.Ing. Remo Veneziani

TITOLO: PONTE - CARPENTERIA METALLICA Pianta - Sezione long. - Sezione trasv.		CODICE PROGETTISTA	ELAB. S06A
CODICE COMMESSA: B93DA_S06A		REV. - A	SCALA 1:200

REV.N	DATA	MOTIVO DELLA EMISSIONE	ESEGUITO	CONTROLLATO	APPROVATO
A	GEN 2016	PROGETTO DEFINITIVO	P.Barrasso	F.Ardino	F.Frappi