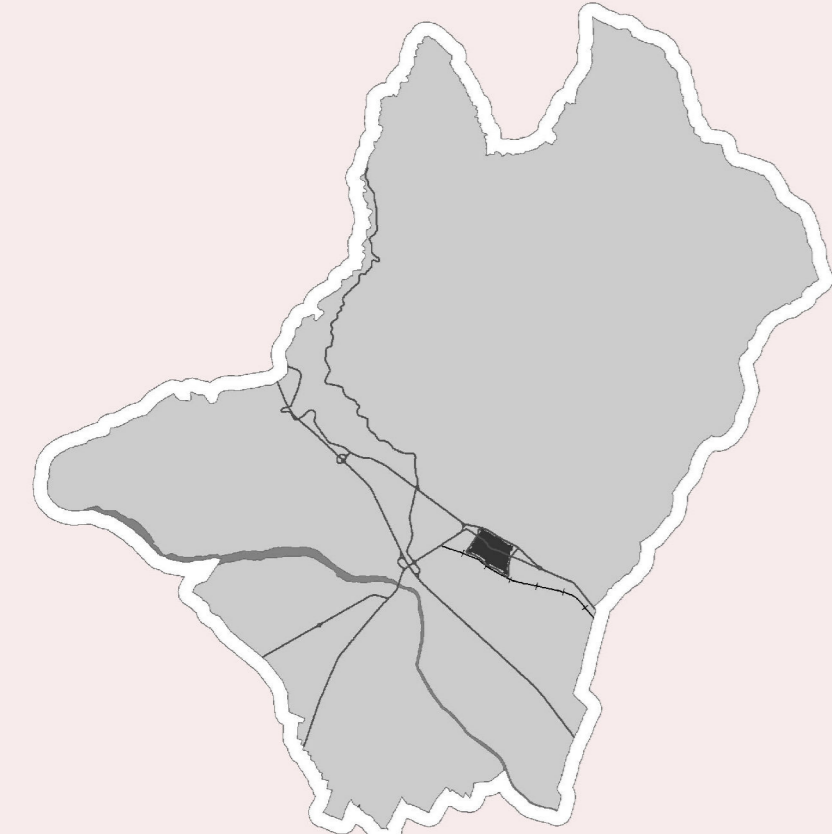


COMUNE DI SANSEPOLCRO
(Provincia di Arezzo)



V.10 - Variante al P.R.G. contestuale al Piano attuativo di iniziativa pubblico - privata relativo ad un comparto D5 in Zona Industriale Alto Tevere
Adozione ai sensi dell'art.17 della L.R.T. 1/05

SINDACO
Prof. Franco Polcri

UFFICIO DI PIANO:
Responsabile: Arch. Maria Luisa Sogli
Arch. Ilaria Calabresi

ASSESSORE ALL'URBANISTICA
Ing. Fabrizio Innocenti

GARANTE DELLA COMUNICAZIONE
Geom. Gianluca Pigolotti

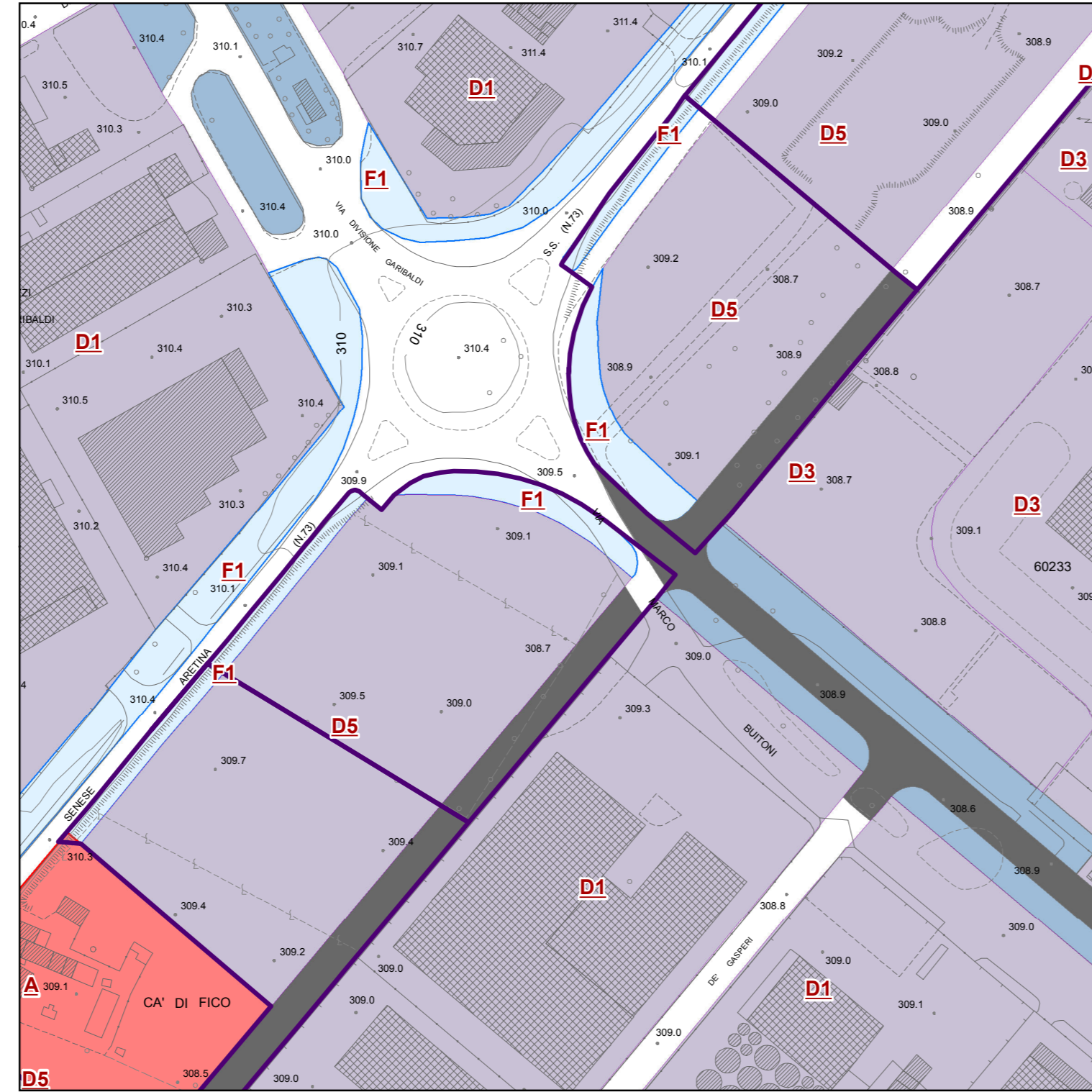
DIRIGENTE DEL II SETTORE TECNICO
E RESPONSABILE DEL PROCEDIMENTO:
Arch. Antonio Coletti

COLLABORATORI INTERNI: geom. Rossana Cenciarini,
geom. Andrea Franceschini, p.i. Enzo Riguccini

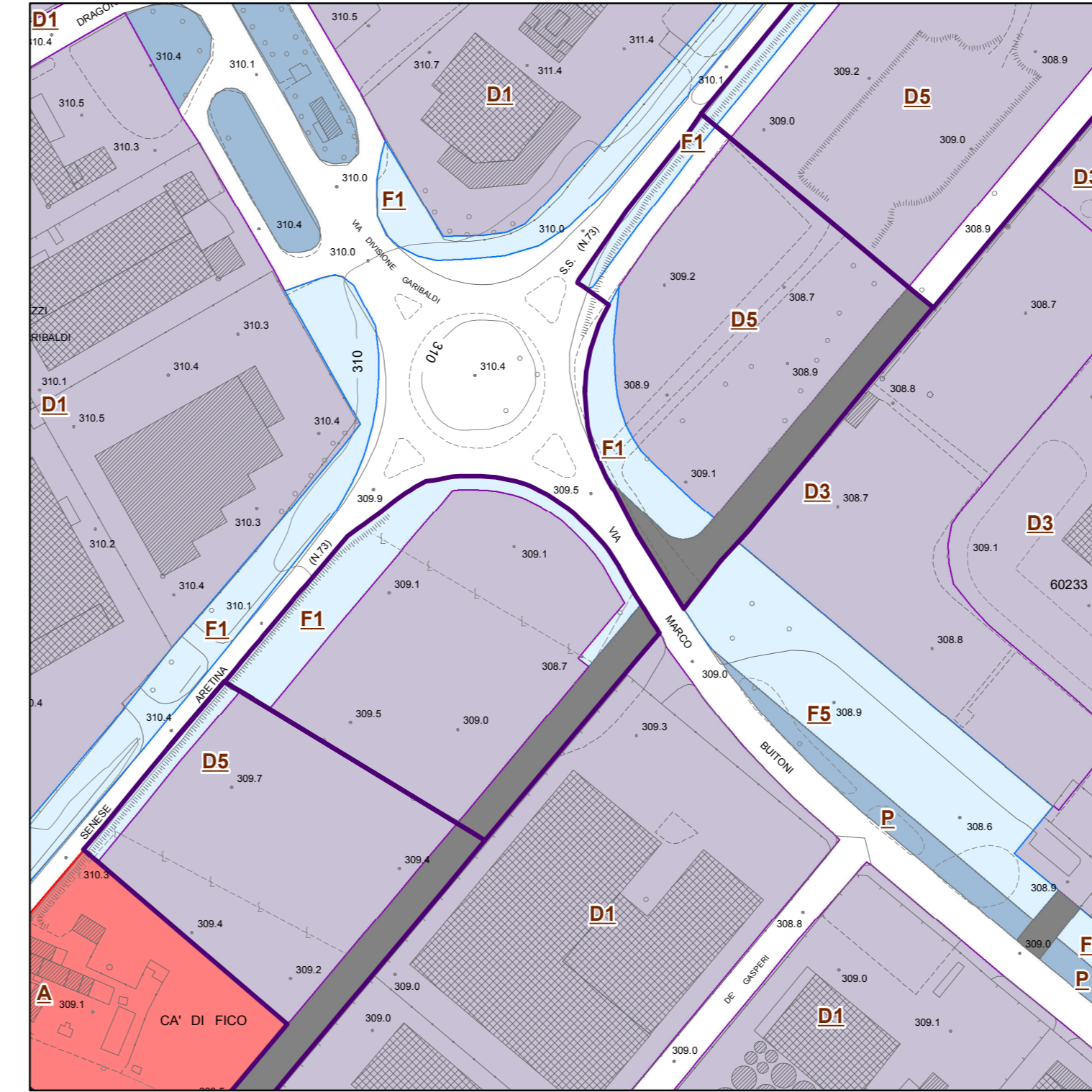
DATA: aprile 2011

V10.1
Tav.
unica

**Inquadramento urbanistico:
stato attuale e modificato**



STATO ATTUALE Scala 1:2000



STATO MODIFICATO Scala 1:2000

LEGENDA

Zonizzazione di P.R.G.

- Ambito di applicazione della Variante del Centro Storico
- Ambito di applicazione della Variante dell'area dell'area ex Buitoni
- Ambito di applicazione della Variante della fascia dei 200 metri dalle mura
- Zone omogenee A
- Zone omogenee B
- Zone omogenee C
- Zone omogenee D
- Comparti organici per l'attuazione delle zone D5 e per una zona D1
- Area non pianificata
- Area per l'aviosuperficie
- Zona di cui all'art. 70 delle N.t.a.
- Zone omogenee F (attrezzature)
- Zone omogenee G (attrezzature di quartiere)
- Aree destinate a parcheggio pubblico
- Aree cimiteriali
- Aree per distributori di carburanti
- Aree a verde privato
- Zona a verde
- Fascia di rispetto
- Viabilità di progetto
- Area per attività estrattiva
- Parco fluviale
- Zona agricola E1
- Zona agricola E2
- Zona agricola E3
- Zona agricola E4
- Zona agricola E5
- Zona agricola E6
- Zona agricola E7
- Zona agricola E8
- Zona agricola E9