

Comune di Sansepolcro

Provincia di Arezzo

PROGETTISTI PER RISPETTIVE COMPETENZE

Architetto Pier Luigi Cestelli
Geometra Sergio Pecorari

52037 SANSEPOLCRO (AR) Via N. Aggiunti n.12
TEL. 0575 735192



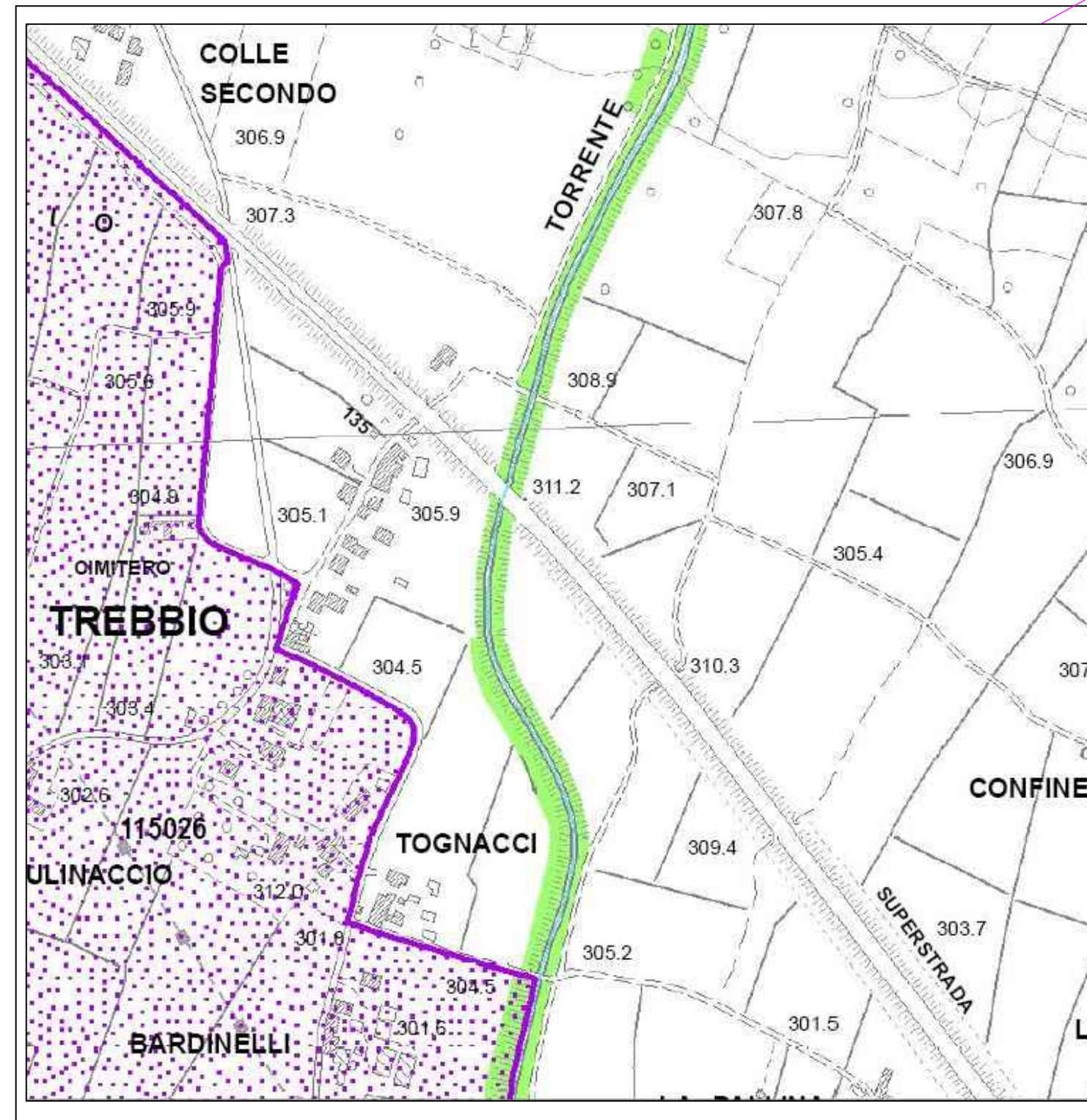
PIANO DI LOTTIZZAZIONE DI INIZIATIVA PRIVATA
NELLA ZONA C3.2 DEL TREBBIO
ai sensi degli articoli 65, 67, 68 e 69 della L.R. 01/05.

PROPRIETA': GRAL IMMOBILIARE s.r.l., F.LLI Senesi S.r.l. ed Eredi Ovidi

TAVOLA
A.4.a
OGGETTO: Planimetria con indicazione dei vincoli esistenti

DATA	SCALA	AGGIORNAMENTI:
11/09	1:5000	01/13



Area interessata dal Piano Attuativo.



Estratto della Tav. 2a P.S.

LEGENDA







Beni di cui al D.Lgs. 42/2004 Parte II:

-  Bene culturale di cui all'art.10 c.3 lett.a) e f)
-  Zona archeologica di cui all'art.10 c.3 lett.a)

Beni di cui al D.Lgs. 42/2004 Parte III:

-  Vincolo paesaggistico di cui all'art. 136
-  Fascia dei 300m dal lago di cui all'art. 142 c.1 lett.b
-  Fascia dei 150m dai corsi di acqua pubblica - art.142 c.1 lett.c
-  Area sopra la quota dei 1200 metri di cui all'art. 142 c.1 lett.d
-  Riserva naturale di cui all'art.142 c.1 lett.f
-  Area boscata di cui all'art.142 c.1 lett.g

Altri vincoli sovraordinati:

-  Vincolo idrogeologico di cui al R.D. n. 3267 /1923 e succ. mod.
-  Area percorsa dal fuoco di cui alla L.R.T. 39/2000 art.76 comma 5
-  Bacino estrattivo del P.R.A.E.
-  Vincolo cimiteriale art. 338 testo unico leggi sanitarie del 1934
-  Area di interesse archeologico segnalato nella Deliberazione del Consiglio Provinciale n. 30/1994
-  Confine comunale