















Legenda

Osservazioni relative al II stralcio di R.U.

-  Osservazioni riguardanti il territorio rurale (gruppo 1)
-  Osservazioni riguardanti il territorio rurale (gruppo 2)
-  Osservazioni riguardanti il territorio rurale (gruppo 3)
-  Osservazioni riguardanti aree TR, RQ, TRPr (gruppo 4)
-  Osservazioni riguardanti aree TR, RQ, TRPr (gruppo 5)
-  Osservazioni riguardanti aree TR, RQ, TRPr (gruppo 6)
-  Osservazioni riguardanti le infrastrutture (gruppo 7)
-  Osservazioni riguardanti le aree soggette a vincolo preordinato all'esproprio (gruppo 9)

-  Aree di riqualificazione RQ individuate dal R.U.
-  Aree di trasformazione TR individuate dal R.U.
-  Aree di trasformazione TRPr individuate dal R.U.
-  Perimetro del centro abitato del R.U.
-  Area urbanizzata ai sensi dell'art. 224 della L.R. 65
-  Confine comunale