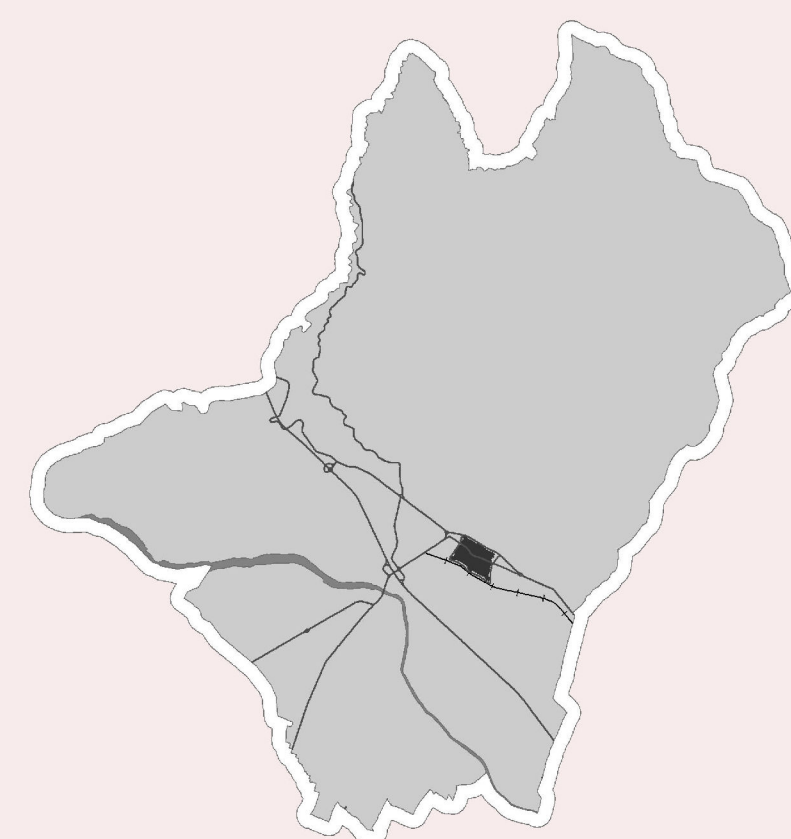




COMUNE DI SANSEPOLCRO
(Provincia di Arezzo)



**V22 - Variante al P.R.G. In via Ginna Marcella
al sensi dell art. 16 e 17 della L.R. 01/2005**

SINDACO E ASSESSORE ALL'URBANISTICA
Dott.ssa Daniela Frullani

DIRIGENTE DEL II SETTORE TECNICO:
Ing. Remo Veneziani

RESPONSABILE DEL PROCEDIMENTO:
arch. Maria Luisa Sogli

UFFICIO DI PIANO:
Redazione della variante:
Arch. Maria Luisa Sogli, Arch. Ilaria Calabresi

COLLABORATORI INTERNI: geom. Rossana Canciarini,
geom. Gianluca Pigolotti, p.i. Enzo Riguccini

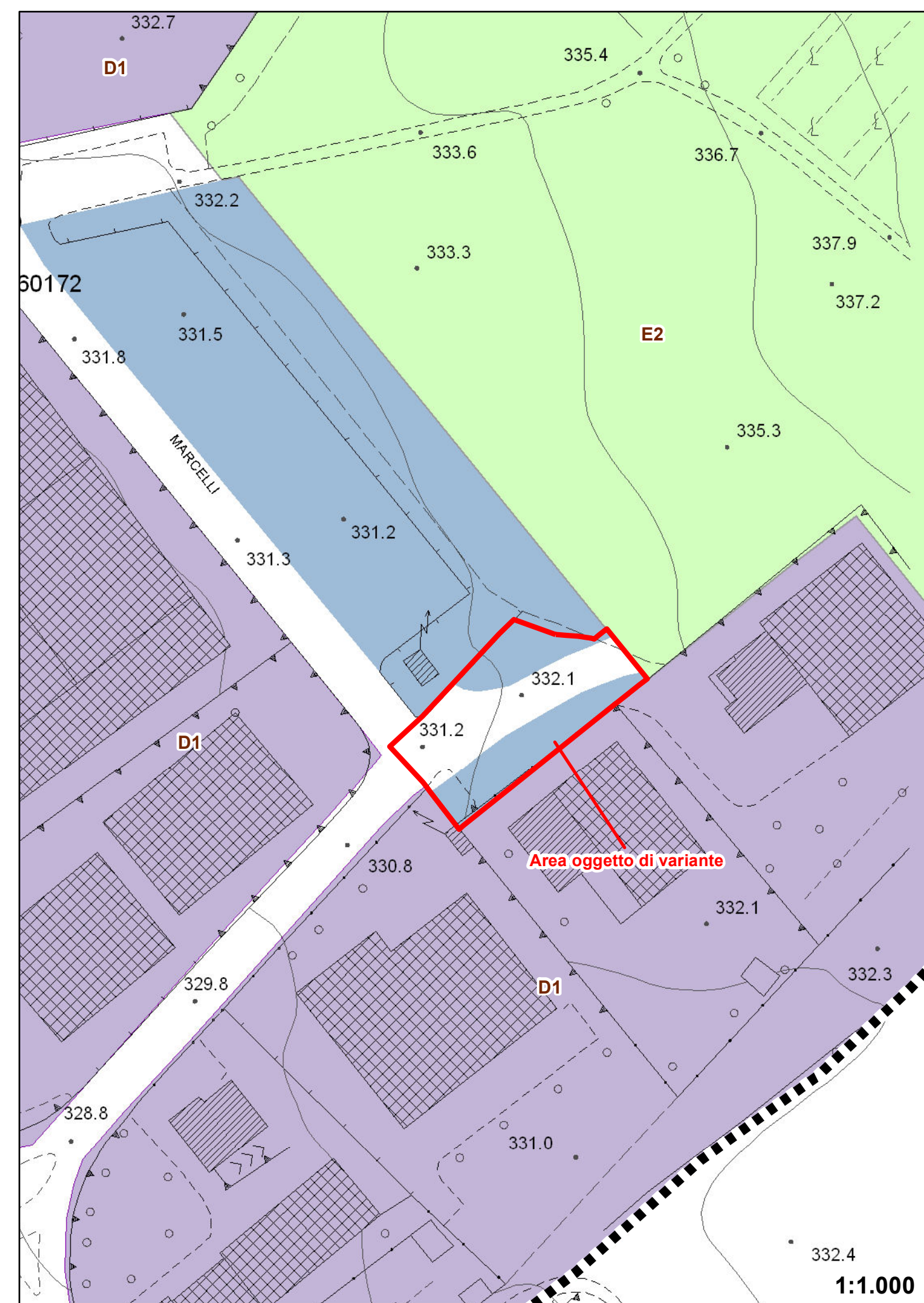
GARANTE DELLA COMUNICAZIONE:
geom. Andrea Franceschini

DATA: Febbraio 2013

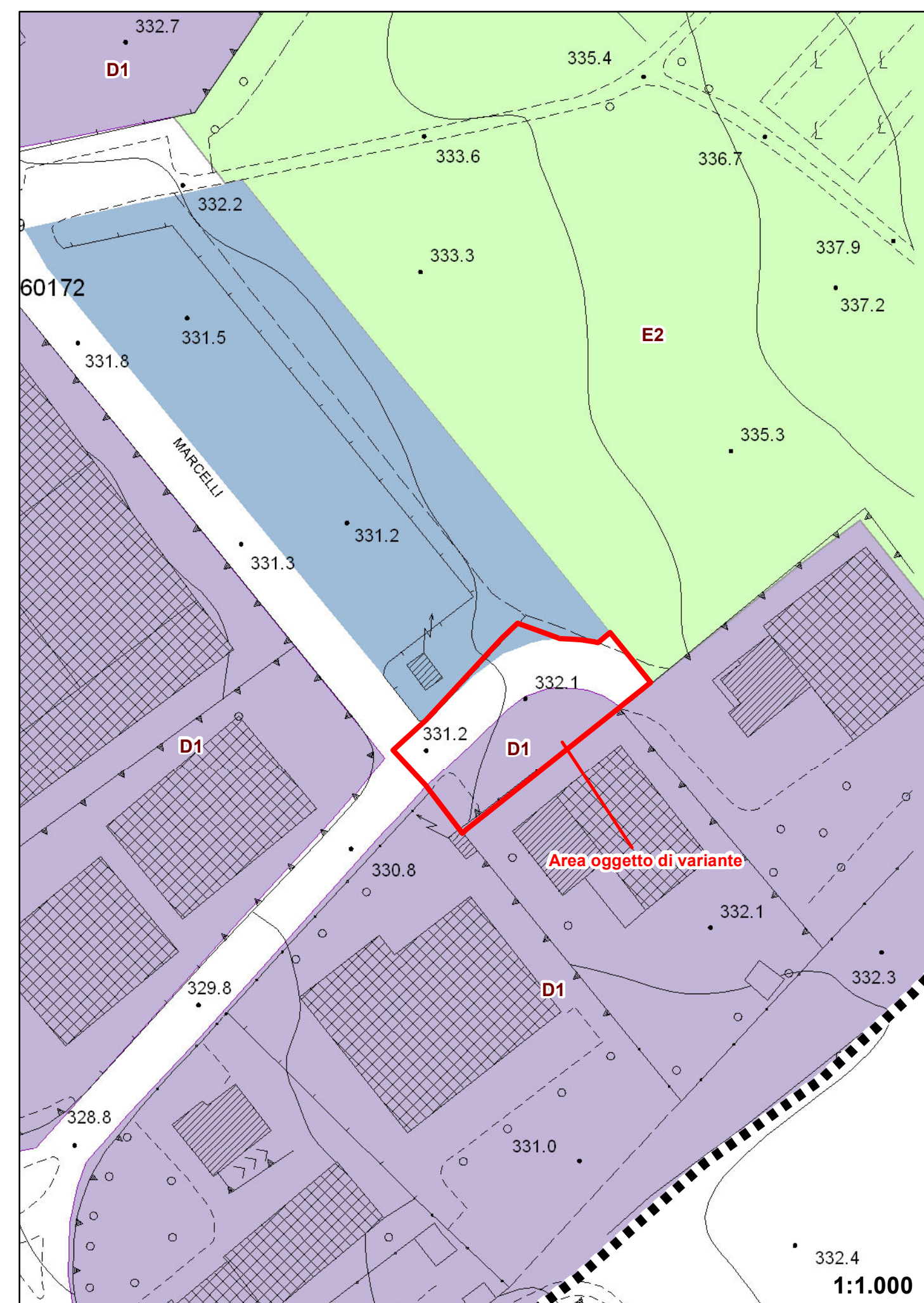
Elab.
03

**Inquadramento urbanistico:
stato attuale e modificato**

Scala di elaborazione e stampa 1/1.000



Estratto dello stato attuale



Estratto dello stato modificato

LEGENDA

Zonizzazione di P.R.G.

- Zone omogenee A
- Zone omogenee B
- Sottozona B3.1 presso via Sangallo
- Sottozona Bs o zona saturata
- Sottozona B2.1 presso via Sangallo
- Zone omogenee C
- Sottozona C3.1a presso via Dante Alighieri
- Sottozona C3.1b presso via Dante Alighieri
- Sottozona C3P.1 presso via Sangallo
- Sottozona C3.2 a Trebbio
- Zone omogenee D
- Area non pianificata
- Area per l'aviosuperficie
- Zona di cui all'art. 70 delle N.L.a.
- Zone omogenee F (attrezzature)
- Sottozona F2.1 per attrezzature ricettive
- Zone omogenee G (attrezzature di quartiere)
- Aree destinate a parcheggio pubblico
- Parcheggio privato
- Aree cimiteriali
- Aree per distributori di carburanti
- Zone a verde privato
- Fascia di rispetto
- Viabilità di progetto
- Viabilità esistente
- Pista ciclabile
- Area per attività estrattiva
- Parco fluviale
- Zona agricola E2
- Confine comunale