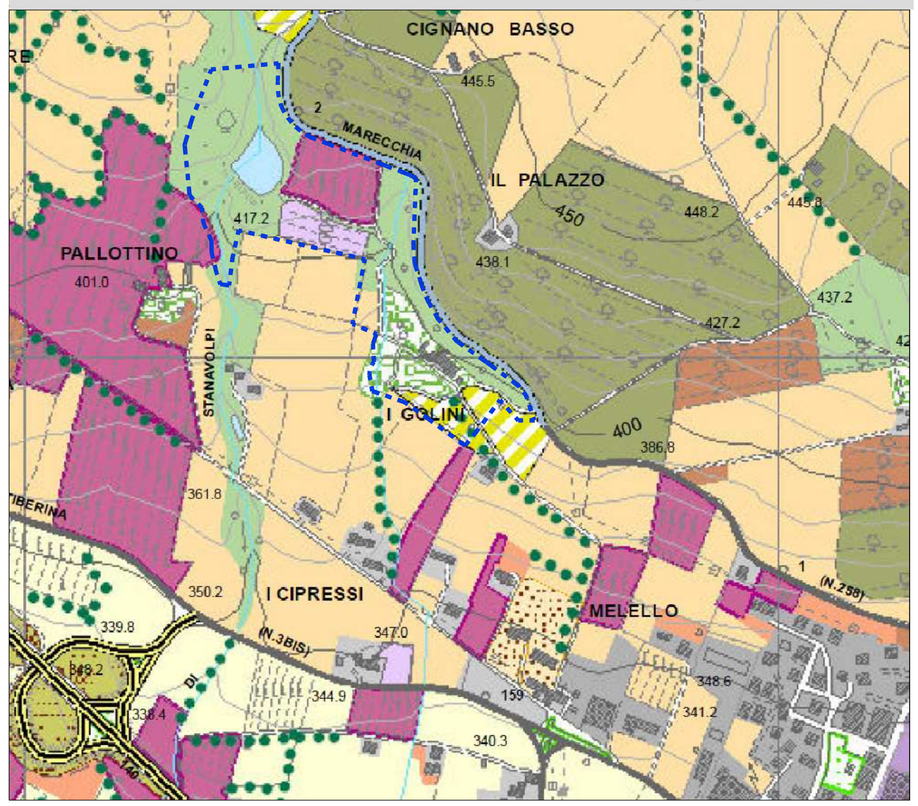

TAV. 4 CARTA DELL'USO DEL SUOLO
(da fotointerpretazione di foto area del 2007)

SUPERFICIE TERRITORIALE DELL'AREA INTERESSATA DA P.d.R.	MQ 78'241,00			
USO DEL SUOLO	PERCENTUALE SUL TOTALE		GRADO DI ANTROPIZZAZIONE	
	Attuale	Attesa	Attuale	Attesa
AGRICOLO	26.80%	26.80%	assente	assente
BOSCO	54.23%	54.23%	assente	assente
COSTRUITO	1.279%	1.905%	basso	basso
VERDE	17.688%	17.066%	assente	assente
TOTALE	100%	100%		

- Boschi a prevalenza di latifoglie
- Seminativi collinari
- Seminativi e olivi
- Coltura promiscua
- Vigneto
- Frutteto o arboreto
- Laghetto
- Corso d'acqua
- Parco o giardino
- AMBITO DEL PIANO DI RECUPERO

COMUNE DI SANSEPOLCRO
Provincia di Arezzo

ARKPROJECT CAMAITI
Via Niccolò Aggiunti n° 4
52037 Sansepolcro (AR)
Tel./Fax 0575/733873
p.iva 02014970517
www.arkcamaiti.it
info@arkcamaiti.it

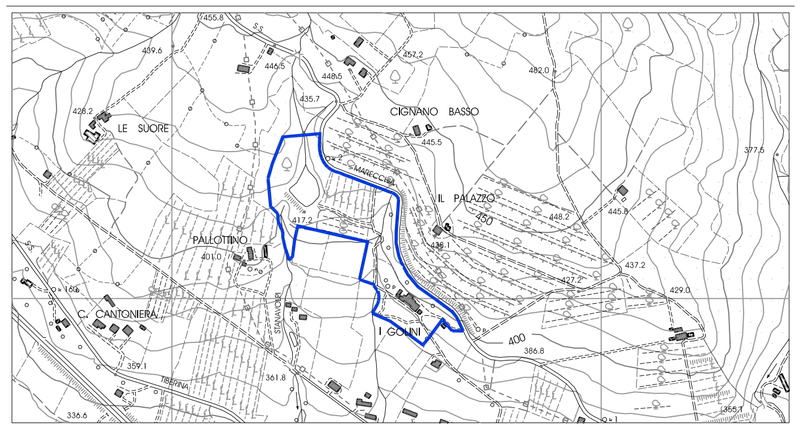

PROGETTO: PIANO DI RECUPERO DI INIZIATIVA PRIVATA "I GOLINI"

PROPRIETA': Angiolucci Liana-Giorni Alessandra-Giorni Giorgio-Giorni Mirella

OGGETTO: USO DEL SUOLO E GRADO DI ANTROPIZZAZIONE — TAVOLA A.5.2

PROGETTISTI: ARCH. BRUGONI GIULIA — GEOM. CAMAITI SIMONE

PROPRIETARI: ANGIOLUCCI LIANA — GIORNI ALESSANDRA — GIORNI GIORGIO — GIORNI MIRELLA

UBICAZIONE CATASTALE FOGLI n° 40-41
PART.LLE n° 185,196,200,235,170,171,173,182,183,184,20,21,33,40,136,32,34,35,38,43,45,46,221,222,223

SANSEPOLCRO FEBBRAIO 2012

A termine di legge ci riserviamo la proprietà di questo disegno, con divieto di riprodurlo o di renderlo comunque noto a terzi o ditte concorrenti, senza nostra preventiva autorizzazione

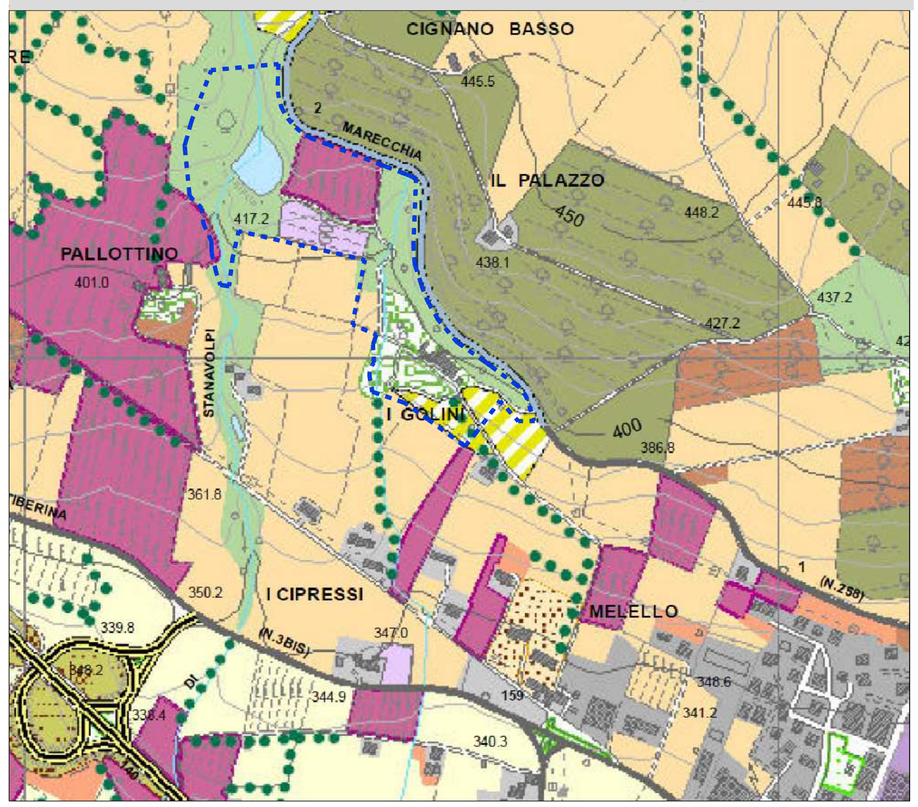

TAV. 4 CARTA DELL'USO DEL SUOLO
(da fotointerpretazione di foto area del 2007)

SUPERFICIE TERRITORIALE DELL'AREA INTERESSATA DA P.d.R.	MQ 78'241,00			
USO DEL SUOLO	PERCENTUALE SUL TOTALE		GRADO DI ANTROPIZZAZIONE	
	Attuale	Attesa	Attuale	Attesa
AGRICOLO	26.80%	26.80%	assente	assente
BOSCO	54.23%	54.23%	assente	assente
COSTRUITO	1.279%	1.905%	basso	basso
VERDE	17.688%	17.066%	assente	assente
TOTALE	100%	100%		

- Boschi a prevalenza di latifoglie
- Seminativi collinari
- Seminativi e olivi
- Coltura promiscua
- Vigneto
- Frutteto o arboreto
- Laghetto
- Corso d'acqua
- Parco o giardino
- AMBITO DEL PIANO DI RECUPERO

COMUNE DI SANSEPOLCRO
Provincia di Arezzo

ARKPROJECT CAMAITI
Via Niccolò Aggiunti n° 4
52037 Sansepolcro (AR)
Tel./Fax 0575/733873
p.iva 02014970517
www.arkcamaiti.it
info@arkcamaiti.it

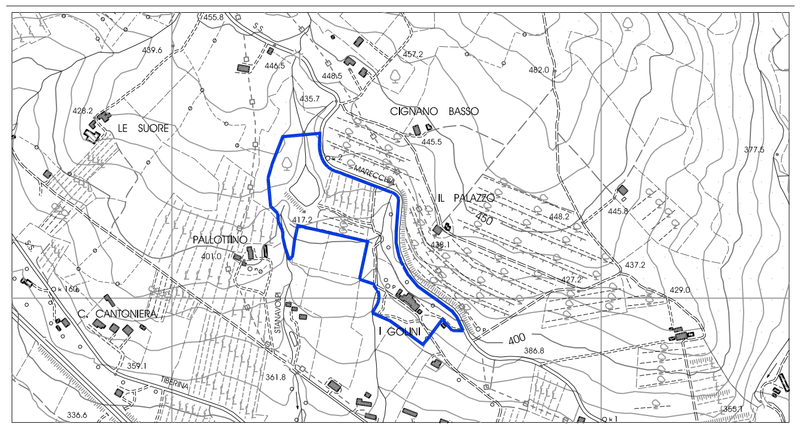

PROGETTO: PIANO DI RECUPERO DI INIZIATIVA PRIVATA "I GOLINI"

PROPRIETA': Angiolucci Liana-Giorni Alessandra-Giorni Giorgio-Giorni Mirella

OGGETTO: USO DEL SUOLO E GRADO DI ANTROPIZZAZIONE — TAVOLA A.5.2

PROGETTISTI: ARCH. BRUGONI GIULIA — GEOM. CAMAITI SIMONE

PROPRIETARI: ANGIOLUCCI LIANA — GIORNI ALESSANDRA — GIORNI GIORGIO — GIORNI MIRELLA

UBICAZIONE CATASTALE FOGLI n° 40-41
PART.LLE n° 185,196,200,235,170,171,173,182,183,184,20,21,33,40,136,32,34,35,38,43,45,46,221,222,223

SANSEPOLCRO FEBBRAIO 2012

A termine di legge ci riserviamo la proprietà di questo disegno, con divieto di riprodurlo o di renderlo comunque noto a terzi o ditte concorrenti, senza nostra preventiva autorizzazione