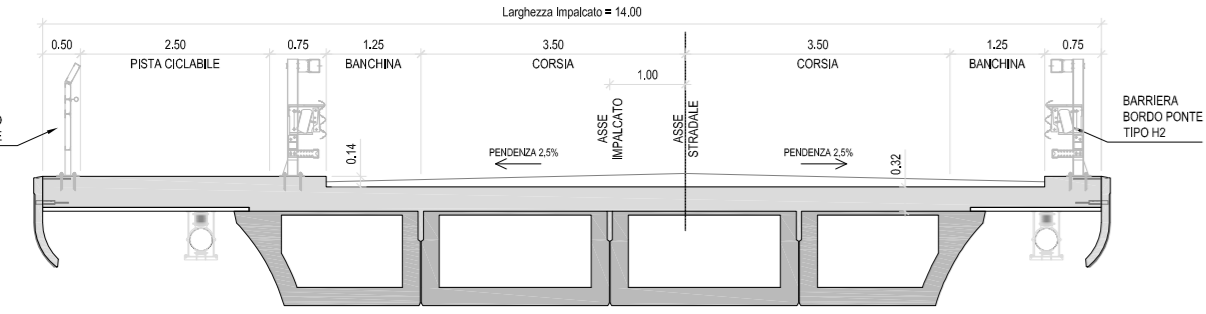
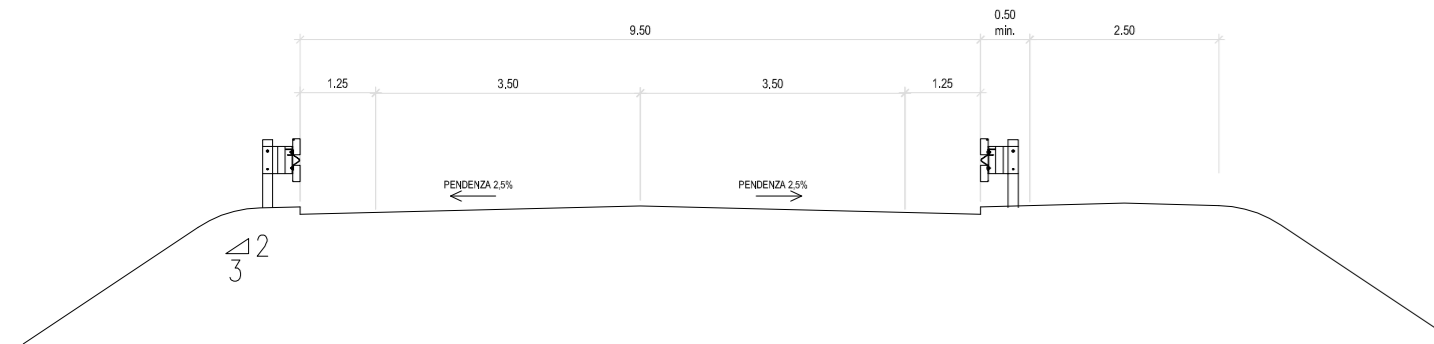


SEZIONI STRADALI TIPICHE

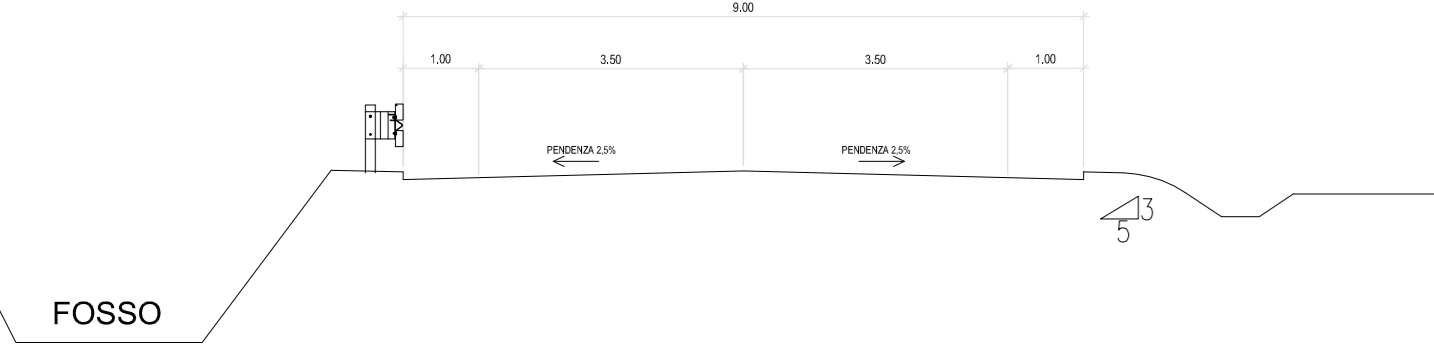
SEZIONE IMPALCATO STRADALE



SEZIONE RILEVATI ACCESSO PONTE

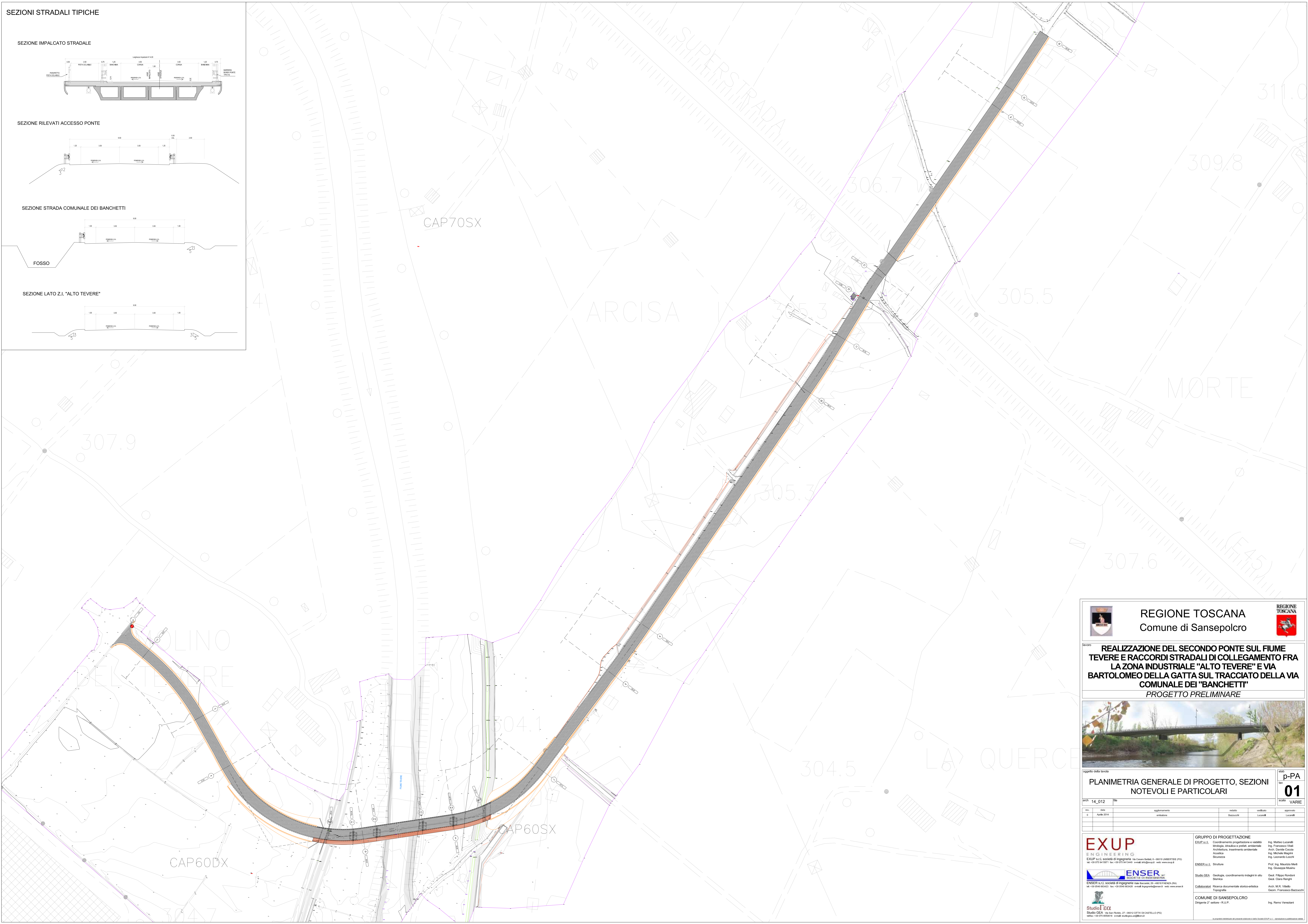
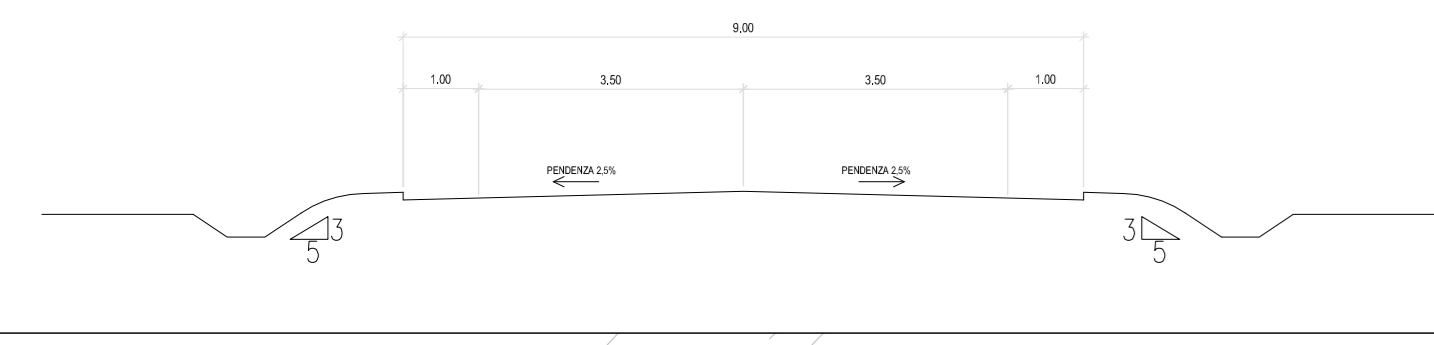


SEZIONE STRADA COMUNALE DEI BANCHETTI



FOSSO

SEZIONE LATO Z.I. 'ALTO TEVERE'



REGIONE TOSCANA
Comune di Sansepolcro

REALIZZAZIONE DEL SECONDO PONTE SUL FIUME TEVERE E RACCORDI STRADALI DI COLLEGAMENTO FRA LA ZONA INDUSTRIALE "ALTO TEVERE" E VIA BARTOLOMEO DELLA GATTA SUL TRACCIATO DELLA VIA COMUNALE DEI "BANCHETTI"
PROGETTO PRELIMINARE

oggetto della tavola: **PLANIMETRIA GENERALE DI PROGETTO, SEZIONI NOTEVOLI E PARTICOLARI**

scala: **p-PA 01**

scala: **VARE**

no.	data	descrizione	elaborato	verificato	approvato
1	Aprile 2014	elaborazione			

EXUP
ENGINEERING
SOCIETA' A RESPONSABILITA' LIMITATA
Via S. Maria Maddalena, 1 - 05100 SANSEPOLCRO (PG)
Tel. +39 075 9410571 - Fax +39 075 9411340 - email: info@exup.it - web: www.exup.it

GRUPPO DI PROGETTAZIONE

ESUP s.r.l. Coordinamento progettazione e visibilità	Ing. Matteo Lucarelli
Idrologia, idraulica e profil. ambientale	Ing. Francesco Vitali
Acustica, inquinamento ambientale	Arch. Danilo Cecchi
Struttura	Ing. Michele Magri
ENSA s.r.l. Struttura	Ing. Leonardo Lucarelli
Studio GEA	Prof. Ing. Maurizio Merli
Geologia, coordinamento indagini in situ	Ing. Giuseppe Musini
Strutture	Geol. Carlo Rognoni
Collaboratori: Ricerca documentale storico-artistica	Arch. M.R. Villoio
Topografia	Geom. Francesco Bazzucchi

COMUNE DI SANSEPOLCRO
Dipartimento 2° settore - P.U.P.
Ing. Renato Valentini