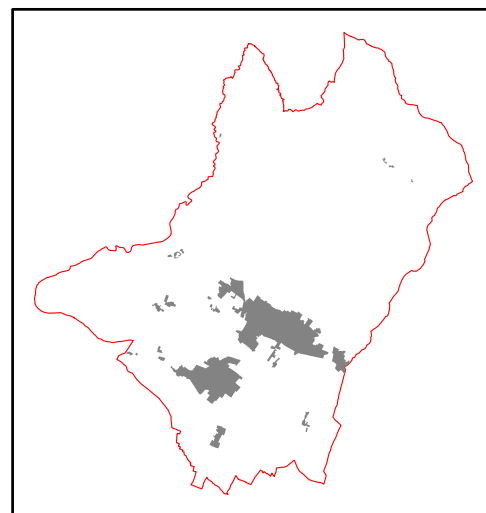




Regolamento Urbanistico

L.R.T. 1/2005, art.55

RELAZIONE DI FATTIBILITA' Schede di Fattibilità



ELABORATO F04

Maggio 2014



COMUNE DI SANSEPOLCRO

Provincia di Arezzo

SINDACO

Prof. ssa Daniela Frullani

ASSESSORE ALL'URBANISTICA

Prof. ssa Daniela Frullani

RESPONSABILE DEL PROCEDIMENTO

Ing. Remo Veneziani

GARANTE DELLA COMUNICAZIONE E RESPONSABILE UFFICIO DI PIANO

Arch. Maria Luisa Sogli

UFFICIO DI PIANO

Arch. Ilaria Calabresi

Arch. Maria Luisa Sogli

PROGETTISTA

Prof. Arch. Gianfranco Gorelli

CO - PROGETTISTI

Arch. Serena Barlacchi

Arch. Michela Chiti

Arch. Silvia Cusmano

VALUTAZIONE AMBIENTALE STRATEGICA

Arch. Michela Chiti

ASPETTI GIURIDICI

Avv. Enrico Amante

FATTIBILITA' GEOLOGICA, IDRAULICA E SISMICA MICROZONAZIONE SISMICA

ProGeo associati

Geol. Massimiliano Rossi

Geol. Fabio Poggi

Geol. Laura Galmacci

STUDI IDRAULICI

Ing. Marco Benini

PREMESSA.....	2
classe G.1. - FATTIBILITÀ SENZA PARTICOLARI LIMITAZIONI.....	5
classe G.2. - FATTIBILITÀ CON NORMALI VINCOLI	5
classe G.3. - FATTIBILITÀ CONDIZIONATA	5
classe G.4. - FATTIBILITÀ LIMITATA	6
FATTIBILITÀ IDRAULICA	7
classe I.1. – FATTIBILITÀ SENZA PARTICOLARI LIMITAZIONI	7
classe I.2. – FATTIBILITÀ CON NORMALI VINCOLI	7
classe I.3. – FATTIBILITÀ CONDIZIONATA	8
classe I.4. – FATTIBILITÀ LIMITATA	8
FATTIBILITÀ SISMICA	10
classe S.1. – FATTIBILITÀ SENZA PARTICOLARI LIMITAZIONI	10
classe S.2. – FATTIBILITÀ CON NORMALI VINCOLI	10
classe S.3. - FATTIBILITÀ CONDIZIONATA	10
classe S.4. - FATTIBILITÀ LIMITATA	10
Piano di bacino del fiume Tevere - PAI.....	12
art. 36 della D.C.R. 72/2007 (nuovo PIT) – 10 m dai corsi d’acqua.....	12
FORMULAZIONE DI SCHEDA DI FATTIBILITÀ DELLO SPECIFICO INTERVENTO:	13
ASSEGNAZIONE DELLA CLASSE DI FATTIBILITÀ MEDIANTE ABACO	14
TABELLA GUIDA PER L’ASSEGNAZIONE DELLE CLASSI DI FATTIBILITÀ GEOLOGICA (tab.1)	15
TABELLA GUIDA PER L’ASSEGNAZIONE DELLE CLASSI DI FATTIBILITÀ IDRAULICA (tab.2)	17
TABELLA GUIDA PER L’ASSEGNAZIONE DELLE CLASSI DI FATTIBILITÀ SISMICA (tab.3)	18
Appendice	21
NORME TECNICHE DI ATTUAZIONE DEL PAI.....	21
PIANO DI BACINO DEL FIUME TEVERE – STRALCIO PER L’ASSETTO IDROGEOLOGICO PS6	21

PREMESSA

La presente relazione redatta in conformità al nuovo regolamento di attuazione N.53/R dell'art.62 della Legge Regionale 3 gennaio 2005, N.1 "Norme per il governo del territorio", costituisce documento delle "indagini geologico tecniche di supporto al Regolamento Urbanistico" del Comune di Sansepolcro (AR), unitamente alle 7 tavole della "Carta della Fattibilità" (in scala 1:2.000), alle N. 3 tabelle guida per l'assegnazione delle classi di fattibilità in calce alla presente relazione nonché alle schede di fattibilità degli interventi.

Obiettivo principale di tale studio è stato quello di definire, attraverso la fattibilità degli interventi, le limitazioni alle destinazioni d'uso del territorio (previsioni urbanistiche), per mezzo di prescrizioni e modalità di realizzazione.

Per la determinazione delle classi di fattibilità si è fatto uso delle carte della pericolosità rielaborate secondo i criteri di attribuzione delle IV classi di pericolosità del nuovo regolamento 53/R della Regione Toscana.

La pericolosità geologica è stata aggiornata in relazione ai nuovi dissesti avvenuti.

Per quanto riguarda la pericolosità idraulica non sono state prodotte nuove modellazioni relativamente a quelle adottate con il Piano Strutturale.

La pericolosità sismica deriva dallo studio delle Microzone Omogenee in Prospettiva Sismica realizzato secondo le specifiche della Regione Toscana Servizio Sismico quale ente promotore e finanziatore delle attività.

Le valutazioni e le indicazioni riportate nelle singole schede di fattibilità e le condizioni e/o prescrizioni ricavabili in funzione della attribuzione di classe di fattibilità di ogni tipologia di intervento mediante l'uso dell'abaco delle fattibilità in relazione alle classi di pericolosità (geologica, idraulica e sismica), nonché le altre indicazioni su altri interventi contenute nel presente documento assumono carattere prescrittivo come riportato ed indicato nelle Norme Tecniche di Attuazione del Regolamento Urbanistico ai fini del rilascio degli atti di assenso comunque denominati ai sensi della L.R. 1/2005 (permesso di costruire, atto di assenso, s.c.i.a. ecc.).

Nell'attuazione dello Strumento Urbanistico, la fattibilità di ogni intervento di trasformazione del territorio e/o di previsione urbanistica è sempre subordinata alle norme e alla cartografia del PAI dell'autorità di bacino del fiume Tevere.

FATTIBILITÀ

La valutazione della fattibilità di un intervento si ottiene dalla sovrapposizione della pericolosità dell'area con la tipologia di intervento in previsione.

Il regolamento di attuazione 53/R della LR 1/2005 prevede la definizione di n°3 tipi di fattibilità contraddistinte e precisamente in relazione agli aspetti geomorfologici, sismici ed idraulici.

Al fine di giungere più facilmente alla sintesi delle problematiche legate ad ogni previsione urbanistica, si sono evidenziati in un unico elaborato cartografico i seguenti aspetti:


- fattibilità GEOLOGICA
- fattibilità SISMICA
- fattibilità IDRAULICA


Le Tavole di FATTIBILITÀ sono realizzate sulle destinazioni delle Tavole URBANISTICHE e pertanto sono redatte in n.7 fogli in scala 1:2.000

Regolamento Urbanistico Sansepolcro
TITOLO ELEMENTI COSTITUTIVI
CARTA DELLA FATTIBILITÀ (GEOLOGICA, SISMICA, IDRAULICA)
Tavola F04a Sansepolcro est
Tavola F04b Sansepolcro centro
Tavola F04c Sansepolcro ovest
Tavola F04d Santafigora est
Tavola 04e Santafigora ovest
Tavola 04f Centri minori (Gragnano, Gricignano, Celle, San Martino, Cignano, Montagna, Pischiano, Aboca, San Pietro in Villa, , Il Trebbio)

Nelle Tavole di Fattibilità la zonizzazione urbanistica del Regolamento è riportata come “Perimetro degli interventi”.


Per le sole nuove previsioni di progetto si è assegnata una campitura con numero dell'intervento progressivo.


 Perimetro degli interventi ricadenti in abaco di fattibilità


 Perimetro degli interventi oggetto di scheda di fattibilità

Le attribuzioni delle classi di **fattibilità geologica** sono state contraddistinte con le seguenti campiture e modalità.

FATTIBILITA' in relazione agli aspetti GEOLOGICI


 CLASSE G2 - Fattibilità con normali vincoli

 CLASSE G3 - Fattibilità condizionata

 CLASSE G4 - Fattibilità limitata


Le attribuzioni delle classi di **fattibilità sismica** contraddistinte con le seguenti simbologie e sigle S1, S2, S3, S4:


FATTIBILITA' in relazione agli aspetti SISMICI


 Limite di fattibilità con indicazione della classe


Le attribuzioni delle classi di **fattibilità idraulica** contraddistinte con le seguenti campiture:

FATTIBILITA' in relazione agli aspetti IDRAULICI


 CLASSE I1 - Fattibilità senza particolari limitazioni

 CLASSE I2 - Fattibilità con normali vincoli

 CLASSE I3 - Fattibilità condizionata

 CLASSE I4 - Fattibilità limitata

All'interno delle UTOE esistono aree per le quali non si è espressa fattibilità in quanto previsioni previgenti e con Piani Attuativi in corso aventi convenzioni attive confermate.

 Aree per le quali non viene espressa fattibilità
(PA convenzionato, viabilità esistente)

FATTIBILITÀ GEOLOGICA

classe G.1. - FATTIBILITÀ SENZA PARTICOLARI LIMITAZIONI

Si riferisce alle previsioni urbanistiche caratterizzate da pericolosità bassa per le quali possono non essere dettate condizioni di fattibilità dovute a limitazioni di carattere geomorfologico.

Tale classe di fattibilità non risulta presente all'interno della disciplina degli insediamenti.

classe G.2. - FATTIBILITÀ CON NORMALI VINCOLI

Si riferisce alle previsioni urbanistiche ed infrastrutturali per le quali si ritiene necessario predisporre una tipologia di indagini e/o specifiche prescrizioni ai fini della valida formazione del titolo abilitativo all'attività edilizia.

Le condizioni di attuazione devono basarsi su una apposita indagine geognostica e attenersi alle indicazioni e/o specifiche contenute nella scheda di fattibilità.

Non sono da prevedersi indagini di dettaglio a livello di area complessiva, fatto salvo la specifica richiesta da parte di competenti commissioni esaminatrici in relazione alla realizzazione di importanti interventi sul territorio in prossimità di aree critiche dal punto di vista geomorfologico.

classe G.3. - FATTIBILITÀ CONDIZIONATA

Le problematiche geomorfologiche rilevate nelle aree comprese in questa classe di fattibilità sono determinate da situazioni fisico-ambientali di dissesto potenziale e/o in atto o possono essere innescate e/o aggravate dalla presenza di opere antropiche che interagiscono negativamente con le dinamiche e gli assetti idrogeomorfologici e nello specifico quelle che mostrano propensione ai fenomeni di stabilità dei versanti, ruscellamento superficiale in aree instabili, progressiva erosione superficiale diffusa dei terreni, comprimibilità dei terreni ecc.. Sotto questo punto di vista la compatibilità degli interventi ricadenti in tali aree è condizionata agli esiti derivanti dagli approfondimenti di indagine da svolgersi in sede dei piani complessi d'intervento o dei piani attuativi o, in loro assenza, in sede di predisposizione dei progetti edilizi.

La realizzazione degli interventi di nuova edificazione o nuove infrastrutture è subordinata all'esito di idonei studi geologici, idrogeologici e geotecnici finalizzati alla verifica delle effettive condizioni di stabilità ed alla preventiva o contestuale realizzazione degli eventuali interventi di messa in sicurezza ed alle indicazioni e/o specifiche contenute nella scheda di fattibilità.

classe G.4. - FATTIBILITÀ LIMITATA

L'attuazione delle previsioni urbanistiche ed infrastrutturali che ricadono all'interno di questa classe di fattibilità, è subordinata alla realizzazione degli interventi di consolidamento e bonifica, miglioramento dei terreni e tecniche fondazionali particolari che sono individuati sulla base di specifiche campagne geognostiche e definiti in sede di redazione del medesimo Regolamento Urbanistico.

Rimane pertanto auspicabile consentire gli interventi e le trasformazioni a fattibilità limitata, nel caso in cui non siano possibili altre localizzazioni più favorevoli, ovvero nei casi in cui le alternative possibili risultino significativamente più onerose in termini di bilancio ambientale, economico e sociale.

Sono consentiti interventi di miglioramento delle condizioni di rischio dell'area per i quali sia dimostrato il non aggravio delle condizioni di stabilità delle aree adiacenti e comunque subordinati all'esito di idonei studi geologici, idrogeologici e geotecnici. Gli interventi di messa in sicurezza dovranno essere supportati da opportuni sistemi di monitoraggio.

Tutti gli interventi sono realizzabili secondo le condizioni riportate al punto 3.2.1 del DPGR 53/R, relativamente alle situazioni caratterizzate da pericolosità geologica molto elevata.

FATTIBILITÀ IDRAULICA

classe I.1. – FATTIBILITÀ SENZA PARTICOLARI LIMITAZIONI

Attribuibile a situazioni caratterizzate da pericolosità bassa sulle quali non è necessario indicare specifiche condizioni di fattibilità dovute a limitazioni di carattere idraulico, come ad esempio in caso di aree collinari o montane per le quali non vi siano notizie storiche di inondazioni o siano in situazioni favorevoli di alto morfologico o in situazioni di fondovalle oggetto di modellazione idraulica che denotino assenza di condizioni di allagabilità per $Tr \leq 500$ anni.

In questi casi per le previsioni urbanistiche e infrastrutturali non sono necessarie prescrizioni specifiche dovute a limitazioni di carattere idraulico.

classe I.2. – FATTIBILITÀ CON NORMALI VINCOLI

Attribuibile a quelle previsioni urbanistiche ed infrastrutturali caratterizzate da pericolosità media per le quali siano state verificate le condizioni di allagamento per eventi compresi tra $200 < Tr \leq 500$ anni o in presenza di aree non riconducibili agli ambiti di applicazione degli atti di pianificazione di bacino e in assenza di studi idrologici idraulici ad esempio in caso di aree di fondovalle per le quali non vi siano notizie storiche di inondazioni e siano in situazioni favorevoli di alto morfologico.

In questi casi per le previsioni urbanistiche e infrastrutturali non è necessario indicare le condizioni di fattibilità dovute a limitazioni di carattere idraulico ai fini della valida formazione del titolo abilitativo dell'attività edilizia.

Al fine di perseguire un maggiore livello di sicurezza e comunque non peggiorare quello esistente, nella realizzazione degli interventi dovranno essere rispettate le condizioni definite nelle NTA di Regolamento Urbanistico relativamente alla regimazione delle acque superficiali ed all'assetto del reticolo idrografico.

classe I.3. – FATTIBILITÀ CONDIZIONATA

Attribuibile a quelle previsioni urbanistiche ed infrastrutturali caratterizzate da pericolosità elevata per le quali siano state verificate le condizioni di allagamento per eventi compresi tra $30 < Tr \leq 200$ anni o in presenza di aree non riconducibili agli ambiti di applicazione degli atti di pianificazione di bacino e in assenza di studi idrologici idraulici ad esempio in caso di aree di fondovalle per le quali ricorra almeno una delle seguenti condizioni:

- a) vi siano notizie storiche di inondazioni
- b) siano in situazioni sfavorevoli di basso morfologico.

In tale classe di fattibilità allo stato attuale sono consentiti interventi di manutenzione ordinaria e straordinaria, restauro e risanamento conservativo, interventi di conservazione e/o ripristino delle caratteristiche tradizionali del manufatto, sostituzione e ristrutturazione edilizia con ampliamenti in sopraelevazione senza ampliamenti di superficie coperta conseguendo le condizioni di autosicurezza di cui al punto 3.2.2.1 del DPGR 53/R, oltre la realizzazione di verde non attrezzato e adeguamenti di infrastrutture esistenti senza modifiche altimetriche. Sono inoltre realizzabili i parcheggi a raso con dimensioni inferiori a 500 mq e/o i parcheggi a raso per i quali non sono necessari interventi di messa in sicurezza e i parcheggi pertinenziali privati non eccedenti le dotazioni minime obbligatorie di legge. Sono consentiti inoltre ampliamenti di superficie coperta per volumi tecnici di estensione inferiore a 50 mq per edificio.

Tutti gli interventi sono realizzabili secondo le condizioni riportate al punto 3.2.2.2 del DPGR 53/R, relativamente alle situazioni caratterizzate da pericolosità idraulica elevata.

classe I.4. – FATTIBILITÀ LIMITATA

Attribuibile a quelle previsioni urbanistiche ed infrastrutturali caratterizzate da pericolosità molto elevata per le quali siano state verificate le condizioni di allagamento per eventi con $Tr \leq 30$ anni o in presenza di aree non riconducibili agli ambiti di applicazione degli atti di pianificazione di bacino e in assenza di studi idrologici idraulici ad esempio in caso di aree di fondovalle per le quali ricorrano contestualmente le condizioni a) e b) di cui al precedente paragrafo.

In questi casi le previsioni urbanistiche e infrastrutturali sono subordinate alla preventiva o contestuale realizzazione di interventi di messa in sicurezza per eventi di piena con tempi di ritorno di 200 anni già definiti nelle schede di fattibilità di regolamento urbanistico.

In assenza di tali schede sono da prevedersi quelle tipologie d'intervento per le quali è dimostrato il raggiungimento delle condizioni di autosicurezza di cui al punto 3.2.2.1 del DPGR 53/R, oltre la realizzazione di verde non attrezzato e adeguamenti di infrastrutture esistenti senza modifiche altimetriche.

In corrispondenza dell'alveo del corso d'acqua sono consentite le opere idrauliche, le opere di attraversamento del corso d'acqua, le captazioni e restituzioni delle acque e gli adeguamenti di infrastrutture esistenti senza avanzamento verso il corso d'acqua.

Tutti gli interventi sono realizzabili secondo le condizioni riportate al punto 3.2.2.1 del DPGR 53/R, relativamente alle situazioni caratterizzate da pericolosità idraulica molto elevata *precisando che oltre a quanto indicato dalle classi di fattibilità, l'attuazione degli interventi risulterà subordinata a quanto previsto dalle Norme Tecniche di Attuazione del Piano di Assetto Idrogeologico PS6 dell'Autorità di bacino del fiume Tevere e alle prescrizioni dettate dall'art. 36 della D.C.R. 72/2007 (nuovo PIT) relativamente ai 10 m dai corsi d'acqua.*

FATTIBILITÀ SISMICA

classe S.1. – FATTIBILITÀ SENZA PARTICOLARI LIMITAZIONI

In questi casi non è necessario indicare le condizioni di fattibilità specifiche per la fase attuativa o per la valida formazione del titolo abilitativo dell'attività edilizia, per le previsioni urbanistiche e infrastrutturali non sono necessarie prescrizioni specifiche dovute a limitazioni di carattere sismico.

classe S.2. – FATTIBILITÀ CON NORMALI VINCOLI

In questi casi non è necessario indicare le condizioni di fattibilità specifiche per la fase attuativa o per la valida formazione del titolo abilitativo dell'attività edilizia, per le previsioni urbanistiche e infrastrutturali non sono necessarie prescrizioni specifiche dovute a limitazioni di carattere sismico.

classe S.3. - FATTIBILITÀ CONDIZIONATA

Tale classe di fattibilità si attribuisce in situazioni caratterizzate da pericolosità sismica elevata dove, in sede di predisposizione dei piani complessi di intervento o dei piani attuativi o, in loro assenza, in sede di predisposizione dei progetti edilizi, coerentemente con le normative in materia di costruzioni vigenti, dovranno essere valutati gli aspetti riportati al punto 3.5. del DPGR 53/R, relativamente alle situazioni caratterizzate da pericolosità sismica locale elevata.

classe S.4. - FATTIBILITÀ LIMITATA

Questa classe di fattibilità equivale a livelli di rischio molto elevato derivanti dalla presenza di area caratterizzate da instabilità geomorfologica.

Per le porzioni di area ricadenti in tale classe di fattibilità non possono essere previsti interventi di carattere edificatorio senza la realizzazione delle opportune indagini geofisiche e geotecniche per la corretta definizione dell'azione sismica.

Per l'attuazione degli interventi ci si dovrà attenere strettamente ai risultati emersi dagli studi basati su campagne geofisiche ed alle indicazioni e/o specifiche contenute nella scheda di fattibilità.

Vale comunque quanto riportato al punto 3.5. del DPGR 53/R, relativamente alle situazioni caratterizzate da pericolosità sismica locale molto elevata.

Piano di bacino del fiume Tevere - PAI

In data 05.04.2006 sono state adottate con modifiche ed integrazioni dal Comitato Istituzionale le norme di attuazione del PAI che definisce nel territorio comunale le zone di rischio R.4, R.3 per gli aspetti geomorfologici ed idraulici e le fasce A, B, C le quali forniscono prescrizioni dirette per l'attuazione degli interventi.

In relazione a tutti gli interventi di trasformazione del territorio comunale, si precisa che gli stessi risulteranno attuabili a condizione che al momento del rilascio del permesso a costruire o in fase di approvazione degli Strumenti Urbanistici Attuativi, siano rispettati gli obblighi di cui agli artt. 14, 15, 28, 29, 30, 31 e 32 delle Norme Tecniche di Attuazione.

art. 36 della D.C.R. 72/2007 (nuovo PIT) – 10 m dai corsi d'acqua

In tutto il territorio Comunale nelle aree comprendenti le due fasce della larghezza di m. 10 dal piede esterno dell'argine o, in mancanza, dal ciglio di sponda dei corsi d'acqua principali, negli alvei, nelle golene e sugli argini dei corsi d'acqua individuati nel quadro conoscitivo del PIT come aggiornato dai piani di bacino vigenti, ai fini del corretto assetto idraulico non si devono prevedere nuove edificazioni, manufatti di qualsiasi natura o trasformazioni morfologiche.

Le prescrizioni di cui al comma precedente non si applicano alle opere di attraversamento del corso d'acqua, agli interventi trasversali di captazione e restituzione delle acque, nonché agli adeguamenti delle infrastrutture esistenti senza avanzamento verso il corso d'acqua, a condizione che si attuino le precauzioni necessarie per la riduzione del rischio idraulico relativamente alla natura dell'intervento ed al contesto territoriale e si consenta comunque il miglioramento dell'accessibilità al corso d'acqua stesso.

I corsi d'acqua individuati come "principali" dal quadro conoscitivo del PIT e ricadenti nel territorio comunale di Sansepolcro sono i seguenti:

comune: SANSEPOLCRO

TORRENTE	AFRA	AR2433	AB
FOSSO	BUIO O DI MOSCHETO	AR925	A
TORRENTE	FIUMICELLO	AR2616	AB
RIO	FOSSATONE	AR2100	A
FOSSO	GRILLAIA O STIANTA	AR1279	A
FOSSO	LA REGLIA O FOSSO RIMAGGIO	AR3022	AB
FOSSO	PISCHIANO	AR1531	A
FOSSO	RIO O VANNOCCHIA	AR1658	AB
FIUME	TEVERE	AR751	AB
TORRENTE	TIGNANA	AR2763	AB

LA FATTIBILITÀ DI CIASCUN INTERVENTO PUÒ ESSERE ATTRIBUITA SEGUENDO N°2 PROCEDURE:

FORMULAZIONE DI SCHEDA DI FATTIBILITÀ DELLO SPECIFICO INTERVENTO:

All'interno della disciplina degli insediamenti, sono state prodotte le singole schede di fattibilità in cui sono definite le relative fattibilità geologica, sismica e idraulica per i seguenti tipi d'intervento:

- AREE DI TRASFORMAZIONE RESIDENZIALE
- AREE DI TRASFORMAZIONE PRODUTTIVE
- AREE DI RIQUALIFICAZIONE
- LOTTI DI COMPLETAMENTO E RIDEFINIZIONE MARGINE URBANO
- SEDE STRADALE DI PROGETTO
- VERDE PUBBLICO DI PROGETTO
- PARCHEGGIO DI PROGETTO
- PISTA CICLABILE DI PROGETTO

Le schede, prodotte in allegato alla presente relazione, risultano complete di una sintesi delle problematiche di assetto del territorio affrontate e delle condizioni di attuazione dell'intervento di trasformazione con eventuale indicazione delle soluzioni ipotizzate per una sicura e compatibile realizzazione degli stessi interventi.

A ciascuna classe di fattibilità corrispondono indicazioni, misure preventive di attenuazione del rischio, piani d'indagini di dettaglio da eseguire preventivamente o contestualmente all'approvazione dello Strumento Attuativo o del progetto. Potranno inoltre essere individuati progetti di sistemazione, bonifica e miglioramento dei terreni ed eventuali particolari tecniche fondazionali ed edilizie, il cui impiego può trasformarsi in una limitazione (economica) all'ipotesi di utilizzazione.

ASSEGNAZIONE DELLA CLASSE DI FATTIBILITÀ MEDIANTE ABACO

Attraverso l'adeguamento degli elaborati di quadro conoscitivo si è potuto stabilire le nuove classi di pericolosità geomorfologica, sismica ed idraulica secondo normativa vigente (regolamento di attuazione N.53/R dell'art.62 della L.R. 03/01/2005 N.1).

Il Regolamento Urbanistico prevede la possibilità di trasformazioni urbanistiche di aree sia nei centri abitati (disciplina degli insediamenti) che nel territorio aperto senza che attualmente vi sia una già definita tipologia d'intervento.

Al fine di poter regolamentare l'attuazione di tali trasformazioni è stata definita una matrice dalla quale è possibile risalire, tramite l'intersezione tra classe di pericolosità esistente e la tipologia d'intervento prevista, alla relativa classe di fattibilità (vedi "abaco" tab. 1 e tab. 2).

Le indicazioni riportate nelle prescrizioni sulla fattibilità degli interventi riportate nelle singole schede di fattibilità e le condizioni e/o prescrizioni ricavabili in seguito all'attribuzione di classe di fattibilità mediante apposito "abaco" (in funzione della classe di pericolosità e della natura dell'intervento) assumono carattere prescrittivo ai fini del rilascio degli atti di assenso comunque denominati ai sensi della L.R. 1/2005 (permesso di costruire, atto di assenso, ex autorizzazione edilizia e S.C.I.A.).

Tale metodo di assegnazione delle classi di fattibilità potrà essere utilizzato per tutti quegli interventi che non hanno una scheda di fattibilità specifica.

Per la determinazione della classe di fattibilità dell'intervento si procede nel seguente modo:

- si individua in quale classe di pericolosità ricade la previsione d'intervento;
- si cerca l'intersezione con la tipologia d'intervento prevista;
- nella casella d'intersezione della matrice si legge la classe di fattibilità corrispondente.

TABELLA GUIDA PER L'ASSEGNAZIONE DELLE CLASSI DI FATTIBILITÀ GEOLOGICA (tab.1)

TIPO DI INTERVENTO: EDILIZIO/ URBANISTICO...	territorio aperto e UTOE			
	GRADO DI PERICOLOSITÀ GEOLOGICA			
	1	2	3	4
Scavi e rinterri di qualsiasi genere connessi alle opere di cui al presente abaco: < 3,00 ml (°) >3,00 ml	I	II III	II III	III IV
Manutenzione ordinaria e straordinaria, restauro e risanamento conservativo, interventi di conservazione e/o ripristino delle caratteristiche tradizionali del manufatto ed altri interventi che non comportino sovraccarichi sulle fondazioni.	I	I	I	I
Ampliamenti, sopraelevazioni, ed altri interventi che comportino modesti sovraccarichi sulle fondazioni o nuovi modesti carichi.	I	II	II	III
Consistenti ampliamenti o sopraelevazioni, nuovi edifici, demolizione e ricostruzione ed altri interventi che comportino nuovi cospicui carichi sul terreno o forti sovraccarichi sulle fondazioni.	I	II	III	IV
Restauro su edifici di valore storico architettonico e culturale, risanamento conservativo su edifici di valore storico (con interventi fino alla ristrutturazione edilizia).	I	I	II	III
Ristrutturazione edilizia caratterizzata da intenti di poco superiori alla manutenzione e che non eccedano la possibilità di elevare la linea di gronda degli edifici oltre 30,0 cm.	I	I	I	I
Ristrutturazione edilizia caratterizzata da demolizione dei volumi secondari e loro ricostruzione a parità di quantità o in quantità inferiore ancorché in diversa posizione sul lotto di pertinenza.	I	II	III	III
Ristrutturazione edilizia caratterizzata da addizioni funzionali di nuovi elementi agli organismi edilizi esistenti e limitati interventi per adeguamento alla norma antisismica, a necessità igienico funzionale, volumi tecnici e autorimesse.	I	II	III	III
Ristrutturazione edilizia caratterizzata da demolizione con fedele ricostruzione degli edifici, nella stessa collocazione e stesso ingombro planivolumetrico, fatti salvi le innovazioni necessarie per adeguamenti antisismici.	I	II	III	IV
Demolizione senza ricostruzione.	I	I	I	I
Ristrutturazione urbanistica	I	II	III	IV
Verde pubblico attrezzato e aree di sosta: a) per le parti a verde; b) per piccoli edifici a servizio.	I	I II	I II	I III

Parchi pubblici e zone destinate a verde pubblico attrezzato e impianti sportivi all'aperto: a) per le parti a verde senza movimenti terra; b) per sistemazioni esterne e movimenti in terra;	I	I I	I II	I III
c) per edifici di servizio (tribune, spogliatoi e costruzioni accessorie), escluse le opere minori da assimilare ai piccoli edifici di servizio a corredo del verde pubblico.	I	III	III	IV
Zone destinate a parco fluviale o parco agrario: a) sistemazioni a verde senza movimento terra, attrezzature per sport all'aperto e tempi libero; b) per piccoli edifici a servizio.	I	I II	I II	I III
Aree destinate all'ampliamento di sede stradale esistente o alla realizzazione di nuovi brevi tratti di viabilità di ingresso, servizio o per il miglioramento dell'attuale viabilità di accesso a zone destinate all'edificazione.	I	II	III	III
Aree destinate a parcheggi pubblici e/o privati: a) realizzate con mantenimento delle attuali quote; b) realizzate con sbancamenti o riporti fino a 3,0 m. (°); c) realizzate con sbancamenti o riporti superiori a 3,0 m o in sotterraneo.	I	I II III	I II III	I II IV
Acquedotti e fognature	I	II	II	IV
Parchi fotovoltaici e/o eolici.	I	II	III	III
Percorsi e aree di sosta pedonale.	I	I	I	I
Sottopassi e sovrappassi	I	II	III	IV
Aree verdi a corredo della viabilità di arredo urbano e di decoro.	I	I	I	I
Aree a verde di rispetto e a verde privato, orti, giardini, forni, gazebo, pergolati, fontane e pozzi	I	I	I	I
Garage	I	II	III	IV
Aree destinate a piccoli edifici e impianti di servizio (acquedotto, impianti adduzione e distribuzione gas, cabine trasformazioni ENEL, impianti telefonia satellitare).	I	II	III	IV
Coltivazioni specializzate.	I	I	I	I
Realizzazione di nuovi edifici rurali ad uso abitativo.	I	II	III	IV
Realizzazione di annessi agricoli e volumi accessori (tettoie, scuderie e altri annessi di servizio). (per dimensioni dei volumi accessori < 50 mq) (per dimensioni dei volumi accessori > 50 mq)	I	II II	III III	III IV
Realizzazione di serre con copertura permanente e altri manufatti precari utili alla conduzione del fondo.	I	II	II	III
Realizzazione di serre con copertura stagionale.	I	I	I	II
Realizzazione di invasi e/o laghetti collinari.	I	III	III	IV
Realizzazione di piccoli impianti sportivi e piscine all'aperto: (per dimensioni < 50 mq) (per dimensioni > 50 mq)	I	II II	III III	III IV

Depositi all'aperto (esclusi locali di servizio) per materiali Vari, compresi GPL	I	I	I	II
Ripristino di tratti di viabilità forestale d'uso collettivo.	I	II	III	III
Torri antincendio, rimesse per attrezzi e mezzi soccorso antincendio e locali di ristoro.	I	II	III	IV

(°) sarà in ogni caso cura del progettista valutare se anche scavi o riporti di altezza inferiore a 3,00 ml comportino o meno problematiche di instabilità per cui attenersi alla scelta della classe di fattibilità seguendo i criteri previsti per gli sbancamenti e/o rinterrati di altezza > di 3,00 ml.

TABELLA GUIDA PER L'ASSEGNAZIONE DELLE CLASSI DI FATTIBILITÀ IDRAULICA (tab.2)

TIPO DI INTERVENTO: EDILIZIO/ URBANISTICO...	territorio aperto e UTOE			
	GRADO DI PERICOLOSITÀ IDRAULICA			
	1	2	3	4
INTERVENTI SUL PATRIMONIO EDILIZIO ESISTENTE				
Manutenzione ordinaria e straordinaria, restauro e risanamento conservativo, interventi di conservazione e/o ripristino delle caratteristiche tradizionali del manufatto, ristrutturazione edilizia senza ampliamenti e senza aumento del carico urbanistico.	I	I	I	I
Ristrutturazione edilizia senza ampliamenti di superficie coperta e volumetria, con aumento del carico urbanistico.	I	II	III	IV
Sostituzione edilizia, ristrutturazione urbanistica e/o addizione volumetrica	I	II	III	IV
Demolizione senza ricostruzione.	I	I	I	I
NUOVI INTERVENTI				
Nuovi edifici, parcheggi, viabilità e infrastrutture viarie, ampliamenti di superficie coperta e volumetria anche con intervento di ristrutturazione urbanistica	I	II	III	IV
Realizzazione di tratti viari di collegamento fra viabilità esistenti fino a 200 ml di sviluppo	I	II	III	IV
Riporti (da considerarsi al pari della superficie coperta calcolata alla base del riporto)	I	II	III	IV
Impianti sportivi e verde pubblico attrezzato senza nuove volumetrie.	I	II	III	IV
Scavi e sbancamenti	I	I	I	I
Piscine e vasche di accumulo	I	I	I	I
Acquedotti e fognature	I	II	III	III
Parchi fotovoltaici e/o eolici.	I	II	III	IV
Depositi all'aperto (esclusi locali di servizio) per materiali vari, compresi GPL	I	I	III	III

Realizzazione di serre con copertura permanente e altri manufatti precari utili alla conduzione del fondo.	I	II	III	IV
Ampliamenti di superficie coperta per volumi tecnici <50 mq per edificio	I	II	III	III

TABELLA GUIDA PER L'ASSEGNAZIONE DELLE CLASSI DI FATTIBILITÀ SISMICA (tab.3)

TIPO DI INTERVENTO: EDILIZIO/ URBANISTICO...	UTOE			
	GRADO DI PERICOLOSITÀ SISMICA			
	1*	2	3	4
Scavi e rinterri di qualsiasi genere connessi alle opere di cui al presente abaco: < 3,00 ml (°) >3,00 ml		II II	II III	III IV
Manutenzione ordinaria e straordinaria, restauro e risanamento conservativo, interventi di conservazione e/o ripristino delle caratteristiche tradizionali del manufatto ed altri interventi che non comportino sovraccarichi sulle fondazioni.		I	I	I
Ampliamenti, sopraelevazioni, ed altri interventi che comportino modesti sovraccarichi sulle fondazioni o nuovi modesti carichi.		II	II	III
Consistenti ampliamenti o sopraelevazioni, nuovi edifici, demolizione e ricostruzione ed altri interventi che comportino nuovi cospicui carichi sul terreno o forti sovraccarichi sulle fondazioni.		II	III	IV
Restauro su edifici di valore storico architettonico e culturale, risanamento conservativo su edifici di valore storico (con interventi fino alla ristrutturazione edilizia).		I	II	III
Ristrutturazione edilizia caratterizzata da intenti di poco superiori alla manutenzione e che non eccedano la possibilità di elevare la linea di gronda degli edifici oltre 30,0 cm.		I	I	I
Ristrutturazione edilizia caratterizzata da demolizione dei volumi secondari e loro ricostruzione a parità di quantità o in quantità inferiore ancorché in diversa posizione sul lotto di pertinenza.		II	III	III
Ristrutturazione edilizia caratterizzata da addizioni funzionali di nuovi elementi agli organismi edilizi esistenti e limitati interventi per adeguamento alla norma antisismica, a necessità igienico funzionale, volumi tecnici e autorimesse.		II	III	III
Ristrutturazione edilizia caratterizzata da demolizione con fedele ricostruzione degli edifici, nella stessa collocazione e stesso ingombro planivolumetrico, fatti salvi le innovazioni necessarie per adeguamenti antisismici.		II	III	IV
Demolizione senza ricostruzione.		I	I	I

Ristrutturazione urbanistica		II	III	IV
Verde pubblico attrezzato e aree di sosta: a) per le parti a verde; b) per piccoli edifici a servizio.		I II	I II	I III
Parchi pubblici e zone destinate a verde pubblico attrezzato e impianti sportivi all'aperto: a) per le parti a verde senza movimenti terra; b) per sistemazioni esterne e movimenti in terra;		I I	I II	I III
c) per edifici di servizio (tribune, spogliatoi e costruzioni accessorie), escluse le opere minori da assimilare ai piccoli edifici di servizio a corredo del verde pubblico.		III	III	IV
Zone destinate a parco fluviale o parco agrario: a) sistemazioni a verde senza movimento terra, attrezzature per sport all'aperto e tempi libero; b) per piccoli edifici a servizio.		I II	I II	I III
Aree destinate all'ampliamento di sede stradale esistente o alla realizzazione di nuovi brevi tratti di viabilità di ingresso, servizio o per il miglioramento dell'attuale viabilità di accesso a zone destinate all'edificazione.		II	III	III
Aree destinate a parcheggi pubblici e/o privati: a) realizzate con mantenimento delle attuali quote; b) realizzate con sbancamenti o riporti fino a 3,0 m. (°); c) realizzate con sbancamenti o riporti superiori a 3,0 m o in sotterraneo.		I II III	I II III	I II IV
Acquedotti e fognature		II	II	IV
Parchi fotovoltaici e/o eolici.		II	III	III
Percorsi e aree di sosta pedonale.		I	I	I
Sottopassi e sovrappassi		II	III	IV
Aree verdi a corredo della viabilità di arredo urbano e di decoro.		I	I	I
Aree a verde di rispetto e a verde privato, orti, giardini, forni, gazebo, pergolati, fontane e pozzi		I	I	I
Garage		II	III	IV
Aree destinate a piccoli edifici e impianti di servizio (acquedotto, impianti adduzione e distribuzione gas, cabine trasformazioni ENEL, impianti telefonia satellitare).		II	III	IV
Coltivazioni specializzate.		I	I	I
Realizzazione di nuovi edifici rurali ad uso abitativo.		II	III	IV
Realizzazione di annessi agricoli e volumi accessori (tettoie, scuderie e altri annessi di servizio). (per dimensioni dei volumi accessori < 50 mq) (per dimensioni dei volumi accessori > 50 mq)		II II	III III	III IV
Realizzazione di serre con copertura permanente e altri manufatti precari utili alla conduzione del fondo.		II	II	III
Realizzazione di serre con copertura stagionale.		I	I	II
Realizzazione di invasi e/o laghetti collinari.		II	III	IV

Realizzazione di piccoli impianti sportivi e piscine all'aperto: (per dimensioni < 50 mq) (per dimensioni > 50 mq)		II II	III III	III IV
Depositi all'aperto (esclusi locali di servizio) per materiali Vari, compresi GPL		I	I	II
Ripristino di tratti di viabilità forestale d'uso collettivo.		II	III	III
Torri antincendio, rimesse per attrezzi e mezzi soccorso antincendio e locali di ristoro.		II	III	IV

Arezzo, maggio 2014

Dott. Geol. Fabio Poggi

Dott. Geol. Massimiliano Rossi

Collaboratrice

Dott. Geol. Laura Galmacci

Appendice

Gli elaborati di cui al PAI (Piano di Assetto Idrogeologico) del Fiume Tevere sono consultabili sul sito dell'Autorità di Bacino del Fiume Tevere al seguente indirizzo

<http://www.abtevere.it/node/88>

NORME TECNICHE DI ATTUAZIONE DEL PAI

Di seguito si riportano integralmente gli estratti delle Norme di Attuazione del PAI adottate con modifiche ed integrazioni dal Comitato Istituzionale con Delibera n. 14 del 5 aprile 2006.

PIANO DI BACINO DEL FIUME TEVERE – STRALCIO PER L'ASSETTO IDROGEOLOGICO PS6

TITOLO II – ASSETTO GEOMORFOLOGICO

PARTE III – PRESCRIZIONI DIRETTE

Art. 14. Limitazioni alle attività di trasformazione del territorio nelle situazioni di rischio R4

1 Il P.A.I. individua nell'elaborato "Atlante delle situazioni di rischio da frana" le situazioni di rischio ove si applicano le norme di cui ai commi 2 e 3.

2 Nelle zone individuate a rischio molto elevato per fenomeni franosi, identificate come R4, fatto salvo quanto previsto all'art. 4, commi 2, e ferme restando le limitazioni poste in essere dall'autorità regionale competente in materia di pubblica incolumità, sono ammessi esclusivamente:

- a) gli interventi edilizi di demolizione senza ricostruzione prevedendo la possibilità di delocalizzare edifici e previsioni urbanistiche secondo quanto previsto all'art.4 comma 2*
- b) gli interventi sugli edifici, sulle infrastrutture sia a rete che puntuali e sulle attrezzature esistenti, sia private che pubbliche o di pubblica utilità, di manutenzione ordinaria, e straordinaria, restauro e risanamento conservativo, così come definiti alle lettere a), b), c) e d) dell'art.3 del DPR 380/2001 e s.m.i., nonché le opere interne agli edifici e quelle relative all'abbattimento delle barriere architettoniche, comportanti anche la modifica di destinazione d'uso ma senza aumento del carico urbanistico;*
- c) gli interventi di consolidamento volti alla riduzione del livello di rischio e di pericolosità*
- d) gli interventi necessari a ridurre la vulnerabilità degli edifici, delle attrezzature ed infrastrutture esistenti con possibilità di prevedere aumenti di superfici e volumi per la realizzazione di manufatti, opere o modificazioni finalizzati esclusivamente a migliorare la tutela della pubblica incolumità a condizione che non aumenti il livello di rischio*
- e) gli interventi non altrimenti localizzabili per nuove infrastrutture a rete ed impianti tecnologici, per sistemazioni di aree esterne, recinzioni ed accessori pertinenziali agli edifici, alle infrastrutture ed alle attrezzature esistenti, purché non comportino la realizzazione di nuove volumetrie*
- f) le pratiche per la corretta attività agricola e forestale con esclusione di ogni intervento che aumenti il livello di rischio*
- g) gli interventi volti alla bonifica dei siti inquinati*

3 Gli interventi di cui alle lettere c), d) ed e) del comma 2 sono sottoposti alla preventiva autorizzazione dell'autorità competente.

Art. 15. Limitazioni alle attività di trasformazione del territorio nelle situazioni di rischio R3

1 Nelle zone individuate a rischio elevato per fenomeni franosi, identificate come R3 nell'elaborato "Atlante delle situazioni a rischio di frana" fatto salvo quanto previsto all'art.4, comma 2 e ferme restando le limitazioni poste in essere dall'Autorità regionale competente in materia di pubblica incolumità, sono ammesse esclusivamente:

- a) tutti gli interventi consentiti nelle zone a rischio molto elevato di cui all'art. 14, commi 2 e 3;
- b) gli interventi edilizi sugli edifici, sulle infrastrutture sia a rete che puntuali e sulle attrezzature esistenti, sia private che pubbliche o di pubblica utilità, di ristrutturazione edilizia, così come definiti dalle normative vigenti, finalizzati all'adeguamento ed al miglioramento sismico, alla prevenzione sismica, all'abbattimento delle barriere architettoniche, al rispetto delle norme in materia di sicurezza ed igiene sul lavoro, nonché al miglioramento delle condizioni igienico-sanitarie, funzionali, abitative e produttive, comportanti anche modesti aumenti di superficie e volume e cambiamento di destinazione d'uso purché funzionalmente connessi a tali interventi;
- c) l'installazione di manufatti leggeri prefabbricati di modeste dimensioni al servizio di edifici, infrastrutture, attrezzature e attività esistenti;

TITOLO III – ASSETTO IDRAULICO

PARTE III – PRESCRIZIONI DIRETTE

Art. 28 - La fascia A

1 Nella fascia definita A il P.A.I. persegue l'obiettivo di garantire generali condizioni di sicurezza idraulica, assicurando il libero deflusso della piena di riferimento e il mantenimento e/o il recupero delle condizioni di equilibrio dinamico dell'alveo e favorendo l'evoluzione naturale del fiume.

2 Nella fascia A sono ammessi esclusivamente:

- a) gli interventi edilizi di demolizione senza ricostruzione;
- b) gli interventi edilizi sugli edifici, sulle infrastrutture sia a rete che puntuali e sulle attrezzature esistenti, sia private che pubbliche o di pubblica utilità, di manutenzione ordinaria, straordinaria, restauro, risanamento conservativo e di ristrutturazione edilizia, così come definiti alle lettere a), b), c) e d) dell'art.3 del DPR 380/2001 e s.m.i., nonché le opere interne agli edifici, ivi compresi gli interventi necessari all'adeguamento alla normativa antisismica, alla prevenzione sismica, all'abbattimento delle barriere architettoniche ed al rispetto delle norme in materia di sicurezza ed igiene sul lavoro, nonché al miglioramento delle condizioni igienico-sanitarie, funzionali, abitative e produttive. Gli interventi di cui sopra possono comportare modifica delle destinazioni d'uso senza incremento del carico urbanistico, aumento di volume ma non della superficie di sedime ad eccezione delle opere necessarie per l'abbattimento delle barriere architettoniche e degli adeguamenti impiantistici e tecnologici in adempimento alle norme in materia di sicurezza e risparmio energetico; tali interventi devono essere realizzati in condizioni di sicurezza idraulica senza modifica delle condizioni di deflusso della piena previo parere dell'autorità idraulica competente;
- c) gli interventi volti alla messa in sicurezza delle aree e degli edifici esposti al rischio a condizione che tali interventi non pregiudichino le condizioni di sicurezza idraulica a monte e a valle dell'area oggetto di intervento;
- d) gli interventi necessari a ridurre la vulnerabilità degli edifici, delle infrastrutture e delle attrezzature esistenti ed a migliorare la tutela della pubblica incolumità senza aumento di superficie e di volume;
- e) gli interventi di ampliamento di opere pubbliche o di pubblico interesse, riferiti a servizi essenziali e non delocalizzabili, nonché di realizzazione di nuove infrastrutture lineari e/o a rete non altrimenti localizzabili, compresa la realizzazione di manufatti funzionalmente connessi e comunque ricompresi all'interno dell'area di pertinenza della stessa opera pubblica. E' consentita altresì la realizzazione di attrezzature ed impianti sportivi e ricreativi all'aperto con possibilità di realizzazione di modesti manufatti accessori a servizio degli stessi. Tali interventi sono consentiti a condizione che tali interventi non costituiscano significativo ostacolo al libero deflusso e/o significativa riduzione dell'attuale capacità d'invaso, non costituiscano impedimento alla realizzazione di interventi di attenuazione e/o eliminazione delle condizioni di rischio e siano coerenti con la pianificazione degli interventi di protezione civile e sono subordinati all'autorizzazione dell'autorità idraulica competente;
- f) gli interventi per reti ed impianti tecnologici, per sistemazioni di aree esterne, recinzioni ed accessori pertinenziali di arredo agli edifici, alle infrastrutture ed alle attrezzature esistenti, purché non comportino la realizzazione di nuove volumetrie, alle condizioni di cui alla lettera e) e previo parere dell'autorità idraulica competente;
- g) la realizzazione di manufatti di modeste dimensione al servizio di edifici, infrastrutture, attrezzature e attività esistenti, realizzati in condizioni di sicurezza idraulica e senza incremento dell'attuale livello di rischio e previo parere dell'autorità idraulica competente;
- h) le pratiche per la corretta attività agraria con esclusione di ogni intervento che comporti modifica della morfologia del territorio;
- i) interventi volti alla bonifica dei siti inquinati, ai recuperi ambientali ed in generale alla ricostituzione degli equilibri naturali alterati e alla eliminazione dei fattori di interferenza antropica;

- l) le occupazioni temporanee, a condizione che non riducano la capacità di portata dell'alveo, realizzate in modo da non arrecare danno o da risultare di pregiudizio per la pubblica incolumità in caso di piena;*
- m) gli interventi di manutenzione idraulica come definiti nell'allegato "Linee guida per l'individuazione e la definizione degli interventi di manutenzione delle opere idrauliche e di mantenimento dell'efficienza idraulica della rete idrografica";*
- n) gli edifici e i manufatti finalizzati alla conduzione delle aziende agricole, purché realizzate in condizioni di sicurezza idraulica e senza incremento dell'attuale livello di rischio;*
- o) gli interventi di difesa idraulica così come disciplinati dall'art. 33;*
- p) l'attività estrattiva nei limiti previsti dall'articolo 34;*
- q) gli interventi e le attività connessi alla navigazione nei tratti classificati, purché ricompresi in piani di settore o regionali, ed a condizione che non costituiscano fonte di trasporto per galleggiamento di mezzi o materiali durante la piena.*

3 E' richiesto il parere di cui al R.D. n. 523/1904 rilasciato dall'autorità competente in materia idraulica relativamente agli interventi di cui alle lettere c), l), m), n), o), q) del precedente comma 2.

Art. 29. La fascia B

1 Nella fascia B il P.A.I. persegue l'obiettivo di mantenere e migliorare le condizioni di invaso della piena di riferimento, unitamente alla conservazione e al miglioramento delle caratteristiche naturali e ambientali.

2 Nella fascia B, sono ammessi:

- a) tutti gli interventi consentiti in fascia A di cui all'art. 28;*
- b) gli interventi di ristrutturazione urbanistica sugli edifici, sulle infrastrutture sia a rete che puntuali e sulle attrezzature esistenti e relative aree di pertinenza, sia private che pubbliche o di pubblica utilità, così come definiti dalle normative vigenti, nonché di ampliamento e modifica della destinazione d'uso, a condizione che tali interventi siano realizzati in condizioni di sicurezza idraulica e non costituiscano significativo ostacolo al libero deflusso e/o significativa riduzione dell'attuale capacità di invaso, non costituiscano impedimento alla realizzazione di interventi di attenuazione e/o eliminazione delle condizioni di rischio e siano coerenti con la pianificazione degli interventi di protezione civile e previo parere dell'autorità idraulica competente;*
- c) i depositi temporanei conseguenti e connessi ad attività estrattive autorizzate, da realizzarsi secondo le modalità prescritte in sede di autorizzazione;*
- d) gli interventi previsti dagli strumenti urbanistici generali vigenti alla data di entrata in vigore del P.A.I. nelle zone omogenee A, B e D (limitatamente al completamento di lotti residui in ambiti totalmente o parzialmente urbanizzati), nelle zone F (limitatamente alle attrezzature di carattere generale e pubblico) di cui al decreto interministeriale 1444/68, subordinando l'attuazione delle previsioni alla loro messa in sicurezza.*

3. E' richiesta specifica autorizzazione dell'autorità idraulica competente relativamente agli interventi disciplinati ai sensi del RD 524/1904; in particolare nei casi di cui alla lettera c),d) del precedente comma 2.

Art. 30. La fascia C

1 Nella fascia C il P.A.I. persegue l'obiettivo di aumentare il livello di sicurezza delle popolazioni mediante la predisposizione prioritaria, da parte degli Enti competenti ai sensi della L. 24 febbraio 1992, n. 225 e successive modificazioni e/o integrazioni, di programmi di previsione e prevenzione, nonché dei piani di emergenza, tenuto conto delle ipotesi di rischio derivanti dalle indicazioni del P.A.I.

2 I programmi di previsione e prevenzione ed i piani di emergenza per la difesa delle popolazioni e dei loro territori investono anche i territori individuati come Fascia A e Fascia B.

3 L'autorità idraulica competente esprime parere di cui al R.D. n. 523/1904 nei casi di nuove realizzazioni di infrastrutture lineari quali ferrovie, autostrade e strade extraurbane

Art. 31. Limitazioni alle attività di trasformazione del territorio nelle zone definite a rischio per fenomeni idraulici R4

1 Valgono le limitazioni già elencate all'art. 28 per la fascia A.

Art. 32. Limitazioni all'attività di trasformazione del territorio nella zone definite a rischio per fenomeni idraulici R3

1 Per tali zone valgono le disposizioni e limitazioni della fascia in cui sono ricomprese.

Intervento n°1	
Sigla intervento:	TR24**
Geomorfologia:	Superficie alluvionale
MOPS:	Zone stabili suscettibili di amplificazioni locali (Z14)
Pericolosità geologica:	Pericolosità geologica media (G.2)
Pericolosità sismica locale:	Pericolosità sismica locale elevata (S.3)
Pericolosità idraulica:	Pericolosità idraulica media (I.2)
Fattibilità geologica:	CLASSE G2
Fattibilità sismica:	CLASSE S3
Fattibilità idraulica:	CLASSE I2

Classe G2 di FATTIBILITA' GEOLOGICA. L'area non presenta particolari condizionamenti di carattere geomorfologico-geologico-geotecnico; i requisiti di attuazione dell'intervento sono indicati in funzione delle specifiche indagini da eseguirsi a livello edificatorio ai sensi del D.M. 14/1/2008 e D.P.G.R. 9/7/2009 n. 36/R. Gli interventi non dovranno peggiorare le condizioni ed i processi geomorfologici presenti.

Classe S3 di FATTIBILITA' SISMICA. Zona stabile suscettibile di amplificazione locale caratterizzata da alto contrasto di impedenza sismica tra copertura e substrato rigido entro alcune decine di metri: è da realizzare una campagna di indagini geofisica e geotecnica che definisca spessori, geometrie e velocità sismiche dei litotipi sepolti al fine di valutare l'entità del contrasto di rigidità sismica dei terreni tra copertura e bedrock sismico.

Per la classe I2 di FATTIBILITA' IDRAULICA non è necessario indicare specifiche condizioni di fattibilità dovute a limitazioni di carattere idraulico ai fini della valida formazione del titolo abilitativo all'attività edilizia. Al fine di perseguire un maggiore livello di sicurezza e comunque non peggiorare quello esistente, nella realizzazione degli interventi dovranno comunque essere presi degli accorgimenti relativamente ad una corretta regimazione delle acque superficiali ed all'assetto del reticolo idrografico.

Intervento n°2	
Sigla intervento:	TR25
Geomorfologia:	Superficie alluvionale
MOPS:	Zone stabili suscettibili di amplificazioni locali (Z14)
Pericolosità geologica:	Pericolosità geologica media (G.2)
Pericolosità sismica locale:	Pericolosità sismica locale elevata (S.3)
Pericolosità idraulica:	Pericolosità idraulica media (I.2)
Fattibilità geologica:	CLASSE G2
Fattibilità sismica:	CLASSE S3
Fattibilità idraulica:	CLASSE I2

Classe G2 di FATTIBILITA' GEOLOGICA. L'area non presenta particolari condizionamenti di carattere geomorfologico-geologico-geotecnico; i requisiti di attuazione dell'intervento sono indicati in funzione delle specifiche indagini da eseguirsi a livello edificatorio ai sensi del D.M. 14/1/2008 e D.P.G.R. 9/7/2009 n. 36/R. Gli interventi non dovranno peggiorare le condizioni ed i processi geomorfologici presenti.

Classe S3 di FATTIBILITA' SISMICA. Zona stabile suscettibile di amplificazione locale caratterizzata da alto contrasto di impedenza sismica tra copertura e substrato rigido entro alcune decine di metri: è da realizzare una campagna di indagini geofisica e geotecnica che definisca spessori, geometrie e velocità sismiche dei litotipi sepolti al fine di valutare l'entità del contrasto di rigidità sismica dei terreni tra copertura e bedrock sismico.

Per la classe I2 di FATTIBILITA' IDRAULICA non è necessario indicare specifiche condizioni di fattibilità dovute a limitazioni di carattere idraulico ai fini della valida formazione del titolo abilitativo all'attività edilizia. Al fine di perseguire un maggiore livello di sicurezza e comunque non peggiorare quello esistente, nella realizzazione degli interventi dovranno comunque essere presi degli accorgimenti relativamente ad una corretta regimazione delle acque superficiali ed all'assetto del reticolo idrografico.

Intervento n°1	
Sigla intervento:	RQ24
Geomorfologia:	Superficie alluvionale
MOPS:	Zone stabili suscettibili di amplificazioni locali (Z17)
Pericolosità geologica:	Pericolosità geologica media (G.2)
Pericolosità sismica locale:	Pericolosità sismica locale media (S.2)
Pericolosità idraulica:	Pericolosità idraulica media (I.2)
Fattibilità geologica:	CLASSE G2
Fattibilità sismica:	CLASSE S2
Fattibilità idraulica:	CLASSE I2

Classe G2 di FATTIBILITA' GEOLOGICA. L'area non presenta particolari condizionamenti di carattere geomorfologico-geologico-geotecnico; i requisiti di attuazione dell'intervento sono indicati in funzione delle specifiche indagini da eseguirsi a livello edificatorio ai sensi del D.M. 14/1/2008 e D.P.G.R. 9/7/2009 n. 36/R. Gli interventi non dovranno peggiorare le condizioni ed i processi geomorfologici presenti.

Classe S2 di FATTIBILITA' SISMICA. Non è necessario indicare condizioni di fattibilità specifiche per la fase attuativa o per la valida formazione del titolo abilitativo all'attività edilizia. I requisiti di attuazione dell'intervento sono indicati in funzione delle specifiche indagini da eseguirsi a livello edificatorio ai sensi del D.M. 14/1/2008 e D.P.G.R. 9/7/2009 n. 36/R.

Per la classe I2 di FATTIBILITA' IDRAULICA non è necessario indicare specifiche condizioni di fattibilità dovute a limitazioni di carattere idraulico ai fini della valida formazione del titolo abilitativo all'attività edilizia. Al fine di perseguire un maggiore livello di sicurezza e comunque non peggiorare quello esistente, nella realizzazione degli interventi dovranno comunque essere presi degli accorgimenti relativamente ad una corretta regimazione delle acque superficiali ed all'assetto del reticolo idrografico.

Intervento n°2	
Sigla intervento:	RQ23
Geomorfologia:	Superficie alluvionale, Traccia di corso fluviale, Rilevato stradael, ferroviario, arginale
MOPS:	Zone stabili suscettibili di amplificazioni locali (Z17)
Pericolosità geologica:	Pericolosità geologica media (G.2)
Pericolosità sismica locale:	Pericolosità sismica locale media (S.2)
Pericolosità idraulica:	Pericolosità idraulica media (I.2)
Fattibilità geologica:	CLASSE G2
Fattibilità sismica:	CLASSE S2
Fattibilità idraulica:	CLASSE I2, CLASSE I4

Classe G2 di FATTIBILITA' GEOLOGICA. L'area non presenta particolari condizionamenti di carattere geomorfologico-geologico-geotecnico; i requisiti di attuazione dell'intervento sono indicati in funzione delle specifiche indagini da eseguirsi a livello edificatorio ai sensi del D.M. 14/1/2008 e D.P.G.R. 9/7/2009 n. 36/R. Gli interventi non dovranno peggiorare le condizioni ed i processi geomorfologici presenti.

Classe S2 di FATTIBILITA' SISMICA. Non è necessario indicare condizioni di fattibilità specifiche per la fase attuativa o per la valida formazione del titolo abilitativo all'attività edilizia. I requisiti di attuazione dell'intervento sono indicati in funzione delle specifiche indagini da eseguirsi a livello edificatorio ai sensi del D.M. 14/1/2008 e D.P.G.R. 9/7/2009 n. 36/R.

Per la classe I2 di FATTIBILITA' IDRAULICA non è necessario indicare specifiche condizioni di fattibilità dovute a limitazioni di carattere idraulico ai fini della valida formazione del titolo abilitativo all'attività edilizia. Al fine di perseguire un maggiore livello di sicurezza e comunque non peggiorare quello esistente, nella realizzazione degli interventi dovranno comunque essere presi degli accorgimenti relativamente ad una corretta regimazione delle acque superficiali ed all'assetto del reticolo idrografico.

Classe I4 di FATTIBILITA' IDRAULICA: tale porzione di suolo, limitrofa al Fosso Gavina, si trova all'interno della fascia di tutela dei 10 m imposta dalla normativa vigente in materia di difesa del suolo e rischio idraulico; in tale area è precluso ogni tipo di trasformazione morfologica e se ne prescrive il mantenimento a verde non attrezzato.

Intervento n°1	
Sigla intervento:	TR30**
Geomorfologia:	Superficie alluvionale
MOPS:	Zone stabili suscettibili di amplificazioni locali (Z19)
Pericolosità geologica:	Pericolosità geologica media (G.2)
Pericolosità sismica locale:	Pericolosità sismica locale media (S.2)
Pericolosità idraulica:	Pericolosità idraulica media (I.2)
Fattibilità geologica:	CLASSE G2
Fattibilità sismica:	CLASSE S2
Fattibilità idraulica:	CLASSE I2

Classe G2 di FATTIBILITA' GEOLOGICA. L'area non presenta particolari condizionamenti di carattere geomorfologico-geologico-geotecnico; i requisiti di attuazione dell'intervento sono indicati in funzione delle specifiche indagini da eseguirsi a livello edificatorio ai sensi del D.M. 14/1/2008 e D.P.G.R. 9/7/2009 n. 36/R. Gli interventi non dovranno peggiorare le condizioni ed i processi geomorfologici presenti.

Classe S2 di FATTIBILITA' SISMICA. Non è necessario indicare condizioni di fattibilità specifiche per la fase attuativa o per la valida formazione del titolo abilitativo all'attività edilizia. I requisiti di attuazione dell'intervento sono indicati in funzione delle specifiche indagini da eseguirsi a livello edificatorio ai sensi del D.M. 14/1/2008 e D.P.G.R. 9/7/2009 n. 36/R.

Per la classe I2 di FATTIBILITA' IDRAULICA non è necessario indicare specifiche condizioni di fattibilità dovute a limitazioni di carattere idraulico ai fini della valida formazione del titolo abilitativo all'attività edilizia. Al fine di perseguire un maggiore livello di sicurezza e comunque non peggiorare quello esistente, nella realizzazione degli interventi dovranno comunque essere presi degli accorgimenti relativamente ad una corretta regimazione delle acque superficiali ed all'assetto del reticolo idrografico.

Intervento n°1	
Sigla intervento:	RQ30
Geomorfologia:	-
MOPS:	Zone stabili suscettibili di amplificazioni locali (Z0)
Pericolosità geologica:	Pericolosità geologica media (G.2)
Pericolosità sismica locale:	Pericolosità sismica locale elevata (S.3)
Pericolosità idraulica:	Pericolosità idraulica bassa (I.1)
Fattibilità geologica:	CLASSE G2
Fattibilità sismica:	CLASSE S3
Fattibilità idraulica:	CLASSE I1

Classe G2 di FATTIBILITA' GEOLOGICA. L'area non presenta particolari condizionamenti di carattere geomorfologico-geologico-geotecnico; i requisiti di attuazione dell'intervento sono indicati in funzione delle specifiche indagini da eseguirsi a livello edificatorio ai sensi del D.M. 14/1/2008 e D.P.G.R. 9/7/2009 n. 36/R. Gli interventi non dovranno peggiorare le condizioni ed i processi geomorfologici presenti.

Classe S3 di FATTIBILITA' SISMICA. Zona stabile suscettibile di amplificazione locale caratterizzata da alto contrasto di impedenza sismica tra copertura e substrato rigido entro alcune decine di metri: è da realizzare una campagna di indagini geofisica e geotecnica che definisca spessori, geometrie e velocità sismiche dei litotipi sepolti al fine di valutare l'entità del contrasto di rigidità sismica dei terreni tra copertura e bedrock sismico.

Per la classe I1 di FATTIBILITA' IDRAULICA non è necessario indicare specifiche condizioni di fattibilità dovute a limitazioni di carattere idraulico ai fini della valida formazione del titolo abilitativo all'attività edilizia.

Intervento n°1	
Sigla intervento:	TR26
Geomorfologia:	Superficie alluvionale, Conoide alluvionale
MOPS:	Zone stabili suscettibili di amplificazioni locali (Z11)
Pericolosità geologica:	Pericolosità geologica media (G.2)
Pericolosità sismica locale:	Pericolosità sismica locale media (S.2)
Pericolosità idraulica:	Pericolosità idraulica media (I.2)
Fattibilità geologica:	CLASSE G2
Fattibilità sismica:	CLASSE S2
Fattibilità idraulica:	CLASSE I2
<p>Classe G2 di FATTIBILITA' GEOLOGICA. L'area non presenta particolari condizionamenti di carattere geomorfologico-geologico-geotecnico; i requisiti di attuazione dell'intervento sono indicati in funzione delle specifiche indagini da eseguirsi a livello edificatorio ai sensi del D.M. 14/1/2008 e D.P.G.R. 9/7/2009 n. 36/R. Gli interventi non dovranno peggiorare le condizioni ed i processi geomorfologici presenti.</p>	
<p>Classe S2 di FATTIBILITA' SISMICA. Non è necessario indicare condizioni di fattibilità specifiche per la fase attuativa o per la valida formazione del titolo abilitativo all'attività edilizia. I requisiti di attuazione dell'intervento sono indicati in funzione delle specifiche indagini da eseguirsi a livello edificatorio ai sensi del D.M. 14/1/2008 e D.P.G.R. 9/7/2009 n. 36/R.</p>	
<p>Per la classe I2 di FATTIBILITA' IDRAULICA non è necessario indicare specifiche condizioni di fattibilità dovute a limitazioni di carattere idraulico ai fini della valida formazione del titolo abilitativo all'attività edilizia. Al fine di perseguire un maggiore livello di sicurezza e comunque non peggiorare quello esistente, nella realizzazione degli interventi dovranno comunque essere presi degli accorgimenti relativamente ad una corretta regimazione delle acque superficiali ed all'assetto del reticolo idrografico.</p>	

Intervento n°2	
Sigla intervento:	Lotto di completamento e ridefinizione margine urbano
Geomorfologia:	Deposito colluviale
MOPS:	Zone stabili suscettibili di amplificazioni locali (Z24)
Pericolosità geologica:	Pericolosità geologica media (G.2)
Pericolosità sismica locale:	Pericolosità sismica locale elevata (S.3)
Pericolosità idraulica:	Pericolosità idraulica media (I.2)
Fattibilità geologica:	CLASSE G2
Fattibilità sismica:	CLASSE S3
Fattibilità idraulica:	CLASSE I2

Classe G2 di FATTIBILITA' GEOLOGICA. L'area non presenta particolari condizionamenti di carattere geomorfologico-geologico-geotecnico; i requisiti di attuazione dell'intervento sono indicati in funzione delle specifiche indagini da eseguirsi a livello edificatorio ai sensi del D.M. 14/1/2008 e D.P.G.R. 9/7/2009 n. 36/R. Gli interventi non dovranno peggiorare le condizioni ed i processi geomorfologici presenti.

Classe S3 di FATTIBILITA' SISMICA. Zona stabile suscettibile di amplificazione locale caratterizzata da alto contrasto di impedenza sismica tra copertura e substrato rigido entro alcune decine di metri: è da realizzare una campagna di indagini geofisica e geotecnica che definisca spessori, geometrie e velocità sismiche dei litotipi sepolti al fine di valutare l'entità del contrasto di rigidità sismica dei terreni tra copertura e bedrock sismico.

Per la classe I2 di FATTIBILITA' IDRAULICA non è necessario indicare specifiche condizioni di fattibilità dovute a limitazioni di carattere idraulico ai fini della valida formazione del titolo abilitativo all'attività edilizia. Al fine di perseguire un maggiore livello di sicurezza e comunque non peggiorare quello esistente, nella realizzazione degli interventi dovranno comunque essere presi degli accorgimenti relativamente ad una corretta regimazione delle acque superficiali ed all'assetto del reticolo idrografico.

Intervento n°3	
Sigla intervento:	Lotto di completamento e ridefinizione margine urbano
Geomorfologia:	Rilevato stradale, ferroviario, arginale - Conoide alluvionale
MOPS:	Zone stabili suscettibili di amplificazioni locali (Z7)
Pericolosità geologica:	Pericolosità geologica media (G.2)
Pericolosità sismica locale:	Pericolosità sismica locale elevata (S.3)
Pericolosità idraulica:	Pericolosità idraulica media (I.2)
Fattibilità geologica:	CLASSE G2
Fattibilità sismica:	CLASSE S3
Fattibilità idraulica:	CLASSE I2

Classe G2 di FATTIBILITA' GEOLOGICA. L'area non presenta particolari condizionamenti di carattere geomorfologico-geologico-geotecnico; i requisiti di attuazione dell'intervento sono indicati in funzione delle specifiche indagini da eseguirsi a livello edificatorio ai sensi del D.M. 14/1/2008 e D.P.G.R. 9/7/2009 n. 36/R. Gli interventi non dovranno peggiorare le condizioni ed i processi geomorfologici presenti.

Classe S3 di FATTIBILITA' SISMICA. Zona stabile suscettibile di amplificazione locale caratterizzata da alto contrasto di impedenza sismica tra copertura e substrato rigido entro alcune decine di metri: è da realizzare una campagna di indagini geofisica e geotecnica che definisca spessori, geometrie e velocità sismiche dei litotipi sepolti al fine di valutare l'entità del contrasto di rigidità sismica dei terreni tra copertura e bedrock sismico.

Per la classe I2 di FATTIBILITA' IDRAULICA non è necessario indicare specifiche condizioni di fattibilità dovute a limitazioni di carattere idraulico ai fini della valida formazione del titolo abilitativo all'attività edilizia. Al fine di perseguire un maggiore livello di sicurezza e comunque non peggiorare quello esistente, nella realizzazione degli interventi dovranno comunque essere presi degli accorgimenti relativamente ad una corretta regimazione delle acque superficiali ed all'assetto del reticolo idrografico.

Intervento n°4	
Sigla intervento:	RQ29
Geomorfologia:	Deposito colluviale - Conoide alluvionale
MOPS:	Zone stabili suscettibili di amplificazioni locali (Z7, Z24)
Pericolosità geologica:	Pericolosità geologica media (G.2)
Pericolosità sismica locale:	Pericolosità sismica locale elevata (S.3)
Pericolosità idraulica:	Pericolosità idraulica media (I.2)
Fattibilità geologica:	CLASSE G2
Fattibilità sismica:	CLASSE S3
Fattibilità idraulica:	CLASSE I2

Classe G2 di FATTIBILITA' GEOLOGICA. L'area non presenta particolari condizionamenti di carattere geomorfologico-geologico-geotecnico; i requisiti di attuazione dell'intervento sono indicati in funzione delle specifiche indagini da eseguirsi a livello edificatorio ai sensi del D.M. 14/1/2008 e D.P.G.R. 9/7/2009 n. 36/R. Gli interventi non dovranno peggiorare le condizioni ed i processi geomorfologici presenti.

Classe S3 di FATTIBILITA' SISMICA. Zona stabile suscettibile di amplificazione locale caratterizzata da alto contrasto di impedenza sismica tra copertura e substrato rigido entro alcune decine di metri: è da realizzare una campagna di indagini geofisica e geotecnica che definisca spessori, geometrie e velocità sismiche dei litotipi sepolti al fine di valutare l'entità del contrasto di rigidità sismica dei terreni tra copertura e bedrock sismico.

Per la classe I2 di FATTIBILITA' IDRAULICA non è necessario indicare specifiche condizioni di fattibilità dovute a limitazioni di carattere idraulico ai fini della valida formazione del titolo abilitativo all'attività edilizia. Al fine di perseguire un maggiore livello di sicurezza e comunque non peggiorare quello esistente, nella realizzazione degli interventi dovranno comunque essere presi degli accorgimenti relativamente ad una corretta regimazione delle acque superficiali ed all'assetto del reticolo idrografico.

Intervento n°5	
Sigla intervento:	TR01
Geomorfologia:	Deposito colluviale - Corpo di frana inattiva Zone stabili suscettibili di amplificazioni locali (Z6), Zone suscettibili di instabilità - instabilità di versante quiescente (FR(b))
MOPS:	
Pericolosità geologica:	Pericolosità geologica media (G.2)
Pericolosità sismica locale:	Pericolosità sismica locale elevata (S.3)
Pericolosità idraulica:	Pericolosità idraulica media (I.2)
Fattibilità geologica:	CLASSE G2
Fattibilità sismica:	CLASSE S3
Fattibilità idraulica:	CLASSE I2

Classe G2 di FATTIBILITA' GEOLOGICA. L'area non presenta particolari condizionamenti di carattere geomorfologico-geologico-geotecnico; i requisiti di attuazione dell'intervento sono indicati in funzione delle specifiche indagini da eseguirsi a livello edificatorio ai sensi del D.M. 14/1/2008 e D.P.G.R. 9/7/2009 n. 36/R. Gli interventi non dovranno peggiorare le condizioni ed i processi geomorfologici presenti.

Classe S3 di FATTIBILITA' SISMICA. Zona stabile suscettibile di amplificazione locale caratterizzata da alto contrasto di impedenza sismica tra copertura e substrato rigido entro alcune decine di metri: è da realizzare una campagna di indagini geofisica e geotecnica che definisca spessori, geometrie e velocità sismiche dei litotipi sepolti al fine di valutare l'entità del contrasto di rigidità sismica dei terreni tra copertura e bedrock sismico.

Classe S3 di FATTIBILITA' SISMICA. Zona suscettibile di instabilità di versante quiescente: sono da realizzare indagini geofisiche e geotecniche per le opportune verifiche di sicurezza e per la corretta definizione dell'attività sismica.

Per la classe I2 di FATTIBILITA' IDRAULICA non è necessario indicare specifiche condizioni di fattibilità dovute a limitazioni di carattere idraulico ai fini della valida formazione del titolo abilitativo all'attività edilizia. Al fine di perseguire un maggiore livello di sicurezza e comunque non peggiorare quello esistente, nella realizzazione degli interventi dovranno comunque essere presi degli accorgimenti relativamente ad una corretta regimazione delle acque superficiali ed all'assetto del reticolo idrografico.

Intervento n°6	
Sigla intervento:	TR02*
Geomorfologia:	Superficie alluvionale, Deposito colluviale - Corpo di frana inattiva
MOPS:	Zone stabili suscettibili di amplificazioni locali (Z6, Z8), Zone suscettibili di instabilità - instabilità di versante quiescente (FR(b))
Pericolosità geologica:	Pericolosità geologica media (G.2)
Pericolosità sismica locale:	Pericolosità sismica locale elevata (S.3)
Pericolosità idraulica:	Pericolosità idraulica media (I.2)
Fattibilità geologica:	CLASSE G2
Fattibilità sismica:	CLASSE S3
Fattibilità idraulica:	CLASSE I2
<p>Classe G2 di FATTIBILITA' GEOLOGICA. L'area non presenta particolari condizionamenti di carattere geomorfologico-geologico-geotecnico; i requisiti di attuazione dell'intervento sono indicati in funzione delle specifiche indagini da eseguirsi a livello edificatorio ai sensi del D.M. 14/1/2008 e D.P.G.R. 9/7/2009 n. 36/R. Gli interventi non dovranno peggiorare le condizioni ed i processi geomorfologici presenti.</p>	
<p>Classe S3 di FATTIBILITA' SISMICA. Zona stabile suscettibile di amplificazione locale caratterizzata da alto contrasto di impedenza sismica tra copertura e substrato rigido entro alcune decine di metri: è da realizzare una campagna di indagini geofisica e geotecnica che definisca spessori, geometrie e velocità sismiche dei litotipi sepolti al fine di valutare l'entità del contrasto di rigidità sismica dei terreni tra copertura e bedrock sismico.</p>	
<p>Classe S3 di FATTIBILITA' SISMICA. Zona suscettibile di instabilità di versante quiescente: sono da realizzare indagini geofisiche e geotecniche per le opportune verifiche di sicurezza e per la corretta definizione dell'attività sismica.</p>	
<p>Per la classe I2 di FATTIBILITA' IDRAULICA non è necessario indicare specifiche condizioni di fattibilità dovute a limitazioni di carattere idraulico ai fini della valida formazione del titolo abilitativo all'attività edilizia. Al fine di perseguire un maggiore livello di sicurezza e comunque non peggiorare quello esistente, nella realizzazione degli interventi dovranno comunque essere presi degli accorgimenti relativamente ad una corretta regimazione delle acque superficiali ed all'assetto del reticolo idrografico.</p>	

Intervento n°7	
Sigla intervento:	RQ06
Geomorfologia:	Superficie alluvionale, Conoide alluvionale
MOPS:	Zone stabili suscettibili di amplificazioni locali (Z8, Z9, Z10)
Pericolosità geologica:	Pericolosità geologica media (G.2)
Pericolosità sismica locale:	Pericolosità sismica locale media (S.2), Pericolosità sismica locale elevata (S.3)
Pericolosità idraulica:	Pericolosità idraulica media (I.2), Pericolosità idraulica molto elevata (I.4)
Fattibilità geologica:	CLASSE G2
Fattibilità sismica:	CLASSE S2, CLASSE S3
Fattibilità idraulica:	CLASSE I2, CLASSE I4
<p>Classe G2 di FATTIBILITA' GEOLOGICA. L'area non presenta particolari condizionamenti di carattere geomorfologico-geologico-geotecnico; i requisiti di attuazione dell'intervento sono indicati in funzione delle specifiche indagini da eseguirsi a livello edificatorio ai sensi del D.M. 14/1/2008 e D.P.G.R. 9/7/2009 n. 36/R. Gli interventi non dovranno peggiorare le condizioni ed i processi geomorfologici presenti.</p>	
<p>Classe S2 di FATTIBILITA' SISMICA. Non è necessario indicare condizioni di fattibilità specifiche per la fase attuativa o per la valida formazione del titolo abilitativo all'attività edilizia. I requisiti di attuazione dell'intervento sono indicati in funzione delle specifiche indagini da eseguirsi a livello edificatorio ai sensi del D.M. 14/1/2008 e D.P.G.R. 9/7/2009 n. 36/R.</p>	
<p>Classe S3 di FATTIBILITA' SISMICA. Zona stabile suscettibile di amplificazione locale caratterizzata da alto contrasto di impedenza sismica tra copertura e substrato rigido entro alcune decine di metri: è da realizzare una campagna di indagini geofisica e geotecnica che definisca spessori, geometrie e velocità sismiche dei litotipi sepolti al fine di valutare l'entità del contrasto di rigidità sismica dei terreni tra copertura e bedrock sismico.</p>	
<p>Per la classe I2 di FATTIBILITA' IDRAULICA non è necessario indicare specifiche condizioni di fattibilità dovute a limitazioni di carattere idraulico ai fini della valida formazione del titolo abilitativo all'attività edilizia. Al fine di perseguire un maggiore livello di sicurezza e comunque non peggiorare quello esistente, nella realizzazione degli interventi dovranno comunque essere presi degli accorgimenti relativamente ad una corretta regimazione delle acque superficiali ed all'assetto del reticolo idrografico.</p>	
<p>Classe I4 di FATTIBILITA' IDRAULICA: tale porzione di suolo, in sinistra del Torrente Fiumicello, si trova all'interno della fascia di tutela dei 10 m imposta dalla normativa vigente in materia di difesa del suolo e rischio idraulico; in tale area è precluso ogni tipo di trasformazione morfologica e se ne prescrive il mantenimento a verde non attrezzato.</p>	

Intervento n°8	
Sigla intervento:	TR09
Geomorfologia:	Conoide alluvionale
MOPS:	Zone stabili suscettibili di amplificazioni locali (Z10, Z11)
Pericolosità geologica:	Pericolosità geologica media (G.2)
Pericolosità sismica locale:	Pericolosità sismica locale media (S.2)
Pericolosità idraulica:	Pericolosità idraulica media (I.2)
Fattibilità geologica:	CLASSE G2
Fattibilità sismica:	CLASSE S2
Fattibilità idraulica:	CLASSE I2

Classe G2 di FATTIBILITA' GEOLOGICA. L'area non presenta particolari condizionamenti di carattere geomorfologico-geologico-geotecnico; i requisiti di attuazione dell'intervento sono indicati in funzione delle specifiche indagini da eseguirsi a livello edificatorio ai sensi del D.M. 14/1/2008 e D.P.G.R. 9/7/2009 n. 36/R. Gli interventi non dovranno peggiorare le condizioni ed i processi geomorfologici presenti.

Classe S2 di FATTIBILITA' SISMICA. Non è necessario indicare condizioni di fattibilità specifiche per la fase attuativa o per la valida formazione del titolo abilitativo all'attività edilizia. I requisiti di attuazione dell'intervento sono indicati in funzione delle specifiche indagini da eseguirsi a livello edificatorio ai sensi del D.M. 14/1/2008 e D.P.G.R. 9/7/2009 n. 36/R.

Per la classe I2 di FATTIBILITA' IDRAULICA non è necessario indicare specifiche condizioni di fattibilità dovute a limitazioni di carattere idraulico ai fini della valida formazione del titolo abilitativo all'attività edilizia. Al fine di perseguire un maggiore livello di sicurezza e comunque non peggiorare quello esistente, nella realizzazione degli interventi dovranno comunque essere presi degli accorgimenti relativamente ad una corretta regimazione delle acque superficiali ed all'assetto del reticolo idrografico.

Intervento n°9	
Sigla intervento:	TR10
Geomorfologia:	Superficie alluvionale
MOPS:	Zone stabili suscettibili di amplificazioni locali (Z12)
Pericolosità geologica:	Pericolosità geologica media (G.2)
Pericolosità sismica locale:	Pericolosità sismica locale media (S.2)
Pericolosità idraulica:	Pericolosità idraulica media (I.2), Pericolosità idraulica elevata (I.3), Pericolosità idraulica molto elevata (I.4)
Fattibilità geologica:	CLASSE G2
Fattibilità sismica:	CLASSE S2
Fattibilità idraulica:	CLASSE I2, CLASSE I4
<p>Classe G2 di FATTIBILITA' GEOLOGICA. L'area non presenta particolari condizionamenti di carattere geomorfologico-geologico-geotecnico; i requisiti di attuazione dell'intervento sono indicati in funzione delle specifiche indagini da eseguirsi a livello edificatorio ai sensi del D.M. 14/1/2008 e D.P.G.R. 9/7/2009 n. 36/R. Gli interventi non dovranno peggiorare le condizioni ed i processi geomorfologici presenti.</p>	
<p>Classe S2 di FATTIBILITA' SISMICA. Non è necessario indicare condizioni di fattibilità specifiche per la fase attuativa o per la valida formazione del titolo abilitativo all'attività edilizia. I requisiti di attuazione dell'intervento sono indicati in funzione delle specifiche indagini da eseguirsi a livello edificatorio ai sensi del D.M. 14/1/2008 e D.P.G.R. 9/7/2009 n. 36/R.</p>	
<p>Per la classe I2 di FATTIBILITA' IDRAULICA non è necessario indicare specifiche condizioni di fattibilità dovute a limitazioni di carattere idraulico ai fini della valida formazione del titolo abilitativo all'attività edilizia. Al fine di perseguire un maggiore livello di sicurezza e comunque non peggiorare quello esistente, nella realizzazione degli interventi dovranno comunque essere presi degli accorgimenti relativamente ad una corretta regimazione delle acque superficiali ed all'assetto del reticolo idrografico.</p>	
<p>Classe I4 di FATTIBILITA' IDRAULICA: parte dell'area si trova all'interno della fascia di tutela dei 10 m imposta dalla normativa vigente in materia di difesa del suolo e rischio idraulico; l'area è interessata dalle acque di piena che, a causa del restringimento provocato in alveo dal manufatto di attraversamento stradale, rigurgitano verso monte andando ad interessare i luoghi posti sia in destra che in sinistra idrografica.</p> <p>Il battente idraulico massimo relativo a eventi di piena con tempo di ritorno T_r pari a 200 anni è pari a 0,18 m.</p> <p>In questa classe di fattibilità (pari ad una superficie $S \sim 1060$ mq), è precluso ogni tipo di trasformazione morfologica e per la stessa si prescrive il mantenimento a verde non attrezzato.</p>	

Intervento n°10	
Sigla intervento:	TR13
Geomorfologia:	Superficie alluvionale
MOPS:	Zone stabili suscettibili di amplificazioni locali (Z12)
Pericolosità geologica:	Pericolosità geologica media (G.2)
Pericolosità sismica locale:	Pericolosità sismica locale media (S.2)
Pericolosità idraulica:	Pericolosità idraulica media (I.2)
Fattibilità geologica:	CLASSE G2
Fattibilità sismica:	CLASSE S2
Fattibilità idraulica:	CLASSE I2

Classe G2 di FATTIBILITA' GEOLOGICA. L'area non presenta particolari condizionamenti di carattere geomorfologico-geologico-geotecnico; i requisiti di attuazione dell'intervento sono indicati in funzione delle specifiche indagini da eseguirsi a livello edificatorio ai sensi del D.M. 14/1/2008 e D.P.G.R. 9/7/2009 n. 36/R. Gli interventi non dovranno peggiorare le condizioni ed i processi geomorfologici presenti.

Classe S2 di FATTIBILITA' SISMICA. Non è necessario indicare condizioni di fattibilità specifiche per la fase attuativa o per la valida formazione del titolo abilitativo all'attività edilizia. I requisiti di attuazione dell'intervento sono indicati in funzione delle specifiche indagini da eseguirsi a livello edificatorio ai sensi del D.M. 14/1/2008 e D.P.G.R. 9/7/2009 n. 36/R.

Per la classe I2 di FATTIBILITA' IDRAULICA non è necessario indicare specifiche condizioni di fattibilità dovute a limitazioni di carattere idraulico ai fini della valida formazione del titolo abilitativo all'attività edilizia. Al fine di perseguire un maggiore livello di sicurezza e comunque non peggiorare quello esistente, nella realizzazione degli interventi dovranno comunque essere presi degli accorgimenti relativamente ad una corretta regimazione delle acque superficiali ed all'assetto del reticolo idrografico.

Intervento n°11	
Sigla intervento:	TR14
Geomorfologia:	Superficie alluvionale
MOPS:	Zone stabili suscettibili di amplificazioni locali (Z12)
Pericolosità geologica:	Pericolosità geologica media (G.2)
Pericolosità sismica locale:	Pericolosità sismica locale media (S.2)
Pericolosità idraulica:	Pericolosità idraulica media (I.2)
Fattibilità geologica:	CLASSE G2
Fattibilità sismica:	CLASSE S2
Fattibilità idraulica:	CLASSE I2

Classe G2 di FATTIBILITA' GEOLOGICA. L'area non presenta particolari condizionamenti di carattere geomorfologico-geologico-geotecnico; i requisiti di attuazione dell'intervento sono indicati in funzione delle specifiche indagini da eseguirsi a livello edificatorio ai sensi del D.M. 14/1/2008 e D.P.G.R. 9/7/2009 n. 36/R. Gli interventi non dovranno peggiorare le condizioni ed i processi geomorfologici presenti.

Classe S2 di FATTIBILITA' SISMICA. Non è necessario indicare condizioni di fattibilità specifiche per la fase attuativa o per la valida formazione del titolo abilitativo all'attività edilizia. I requisiti di attuazione dell'intervento sono indicati in funzione delle specifiche indagini da eseguirsi a livello edificatorio ai sensi del D.M. 14/1/2008 e D.P.G.R. 9/7/2009 n. 36/R.

Per la classe I2 di FATTIBILITA' IDRAULICA non è necessario indicare specifiche condizioni di fattibilità dovute a limitazioni di carattere idraulico ai fini della valida formazione del titolo abilitativo all'attività edilizia. Al fine di perseguire un maggiore livello di sicurezza e comunque non peggiorare quello esistente, nella realizzazione degli interventi dovranno comunque essere presi degli accorgimenti relativamente ad una corretta regimazione delle acque superficiali ed all'assetto del reticolo idrografico.

Intervento n°12	
Sigla intervento:	TR15
Geomorfologia:	Superficie alluvionale
MOPS:	Zone stabili suscettibili di amplificazioni locali (Z12)
Pericolosità geologica:	Pericolosità geologica media (G.2)
Pericolosità sismica locale:	Pericolosità sismica locale media (S.2)
Pericolosità idraulica:	Pericolosità idraulica media (I.2)
Fattibilità geologica:	CLASSE G2
Fattibilità sismica:	CLASSE S2
Fattibilità idraulica:	CLASSE I2

Classe G2 di FATTIBILITA' GEOLOGICA. L'area non presenta particolari condizionamenti di carattere geomorfologico-geologico-geotecnico; i requisiti di attuazione dell'intervento sono indicati in funzione delle specifiche indagini da eseguirsi a livello edificatorio ai sensi del D.M. 14/1/2008 e D.P.G.R. 9/7/2009 n. 36/R. Gli interventi non dovranno peggiorare le condizioni ed i processi geomorfologici presenti.

Classe S2 di FATTIBILITA' SISMICA. Non è necessario indicare condizioni di fattibilità specifiche per la fase attuativa o per la valida formazione del titolo abilitativo all'attività edilizia. I requisiti di attuazione dell'intervento sono indicati in funzione delle specifiche indagini da eseguirsi a livello edificatorio ai sensi del D.M. 14/1/2008 e D.P.G.R. 9/7/2009 n. 36/R.

Per la classe I2 di FATTIBILITA' IDRAULICA non è necessario indicare specifiche condizioni di fattibilità dovute a limitazioni di carattere idraulico ai fini della valida formazione del titolo abilitativo all'attività edilizia. Al fine di perseguire un maggiore livello di sicurezza e comunque non peggiorare quello esistente, nella realizzazione degli interventi dovranno comunque essere presi degli accorgimenti relativamente ad una corretta regimazione delle acque superficiali ed all'assetto del reticolo idrografico.

Intervento n°13	
Sigla intervento:	TR13
Geomorfologia:	Superficie alluvionale
MOPS:	Zone stabili suscettibili di amplificazioni locali (Z12)
Pericolosità geologica:	Pericolosità geologica media (G.2)
Pericolosità sismica locale:	Pericolosità sismica locale media (S.2)
Pericolosità idraulica:	Pericolosità idraulica media (I.2), Pericolosità idraulica elevata (I.3)
Fattibilità geologica:	CLASSE G2
Fattibilità sismica:	CLASSE S2
Fattibilità idraulica:	CLASSE I2, CLASSE I3

Classe G2 di FATTIBILITA' GEOLOGICA. L'area non presenta particolari condizionamenti di carattere geomorfologico-geologico-geotecnico; i requisiti di attuazione dell'intervento sono indicati in funzione delle specifiche indagini da eseguirsi a livello edificatorio ai sensi del D.M. 14/1/2008 e D.P.G.R. 9/7/2009 n. 36/R. Gli interventi non dovranno peggiorare le condizioni ed i processi geomorfologici presenti.

Classe S2 di FATTIBILITA' SISMICA. Non è necessario indicare condizioni di fattibilità specifiche per la fase attuativa o per la valida formazione del titolo abilitativo all'attività edilizia. I requisiti di attuazione dell'intervento sono indicati in funzione delle specifiche indagini da eseguirsi a livello edificatorio ai sensi del D.M. 14/1/2008 e D.P.G.R. 9/7/2009 n. 36/R.

Per la classe I2 di FATTIBILITA' IDRAULICA non è necessario indicare specifiche condizioni di fattibilità dovute a limitazioni di carattere idraulico ai fini della valida formazione del titolo abilitativo all'attività edilizia. Al fine di perseguire un maggiore livello di sicurezza e comunque non peggiorare quello esistente, nella realizzazione degli interventi dovranno comunque essere presi degli accorgimenti relativamente ad una corretta regimazione delle acque superficiali ed all'assetto del reticolo idrografico.

Classe I3 di FATTIBILITA' IDRAULICA: il battente idraulico massimo relativo a eventi di piena con tempo di ritorno T_r pari a 200 anni è inferiore a 0,40 m (battente medio 0,38 m). Nel caso in cui la volumetria totale sottratta all'esondazione sia inferiore ai 500 mc, l'attività edificatoria è quindi attuabile senza realizzazione dello scavo di compenso.

Considerando, per eccesso, la messa in sicurezza dell'intera superficie soggetta a pericolosità idraulica I3 (100% della superficie $S=1092,0$ mq), risulta che:

il volume di acqua esondata cui viene impedito lo spandimento a causa dell'attività di trasformazione urbanistica è pari a $V=1 \times 1092,0 \times 0,38=415,0$ mc. Essendo $V < 500$ mc all'attuazione dell'intervento NON è correlata la realizzazione dello scavo di compenso. Tuttavia ai fini della messa in sicurezza si prevede la realizzazione dell'intervento con un franco di 30 cm sul battente medio individuato in 38 cm.

Si ricorda inoltre che in base a quanto esposto al p.to a) del paragrafo 3.2.2.2 del D.P.G.R. n. 53/R, trattandosi di area interna al perimetro del centro abitato, non sono necessari interventi di messa in sicurezza per le strutture a rete (quali sedi viarie, fognature e sottoservizi in genere) purché sia assicurata la trasparenza idraulica ed il non aumento del rischio nelle aree contermini."

Intervento n°14	
Sigla intervento:	TR16
Geomorfologia:	Superficie alluvionale
MOPS:	Zone stabili suscettibili di amplificazioni locali (Z12)
Pericolosità geologica:	Pericolosità geologica media (G.2)
Pericolosità sismica locale:	Pericolosità sismica locale media (S.2)
Pericolosità idraulica:	Pericolosità idraulica media (I.2)
Fattibilità geologica:	CLASSE G2
Fattibilità sismica:	CLASSE S2
Fattibilità idraulica:	CLASSE I2

Classe G2 di FATTIBILITA' GEOLOGICA. L'area non presenta particolari condizionamenti di carattere geomorfologico-geologico-geotecnico; i requisiti di attuazione dell'intervento sono indicati in funzione delle specifiche indagini da eseguirsi a livello edificatorio ai sensi del D.M. 14/1/2008 e D.P.G.R. 9/7/2009 n. 36/R. Gli interventi non dovranno peggiorare le condizioni ed i processi geomorfologici presenti.

Classe S2 di FATTIBILITA' SISMICA. Non è necessario indicare condizioni di fattibilità specifiche per la fase attuativa o per la valida formazione del titolo abilitativo all'attività edilizia. I requisiti di attuazione dell'intervento sono indicati in funzione delle specifiche indagini da eseguirsi a livello edificatorio ai sensi del D.M. 14/1/2008 e D.P.G.R. 9/7/2009 n. 36/R.

Per la classe I2 di FATTIBILITA' IDRAULICA non è necessario indicare specifiche condizioni di fattibilità dovute a limitazioni di carattere idraulico ai fini della valida formazione del titolo abilitativo all'attività edilizia. Al fine di perseguire un maggiore livello di sicurezza e comunque non peggiorare quello esistente, nella realizzazione degli interventi dovranno comunque essere presi degli accorgimenti relativamente ad una corretta regimazione delle acque superficiali ed all'assetto del reticolo idrografico.

Intervento n°15	
Sigla intervento:	TR19
Geomorfologia:	Superficie alluvionale
MOPS:	Zone stabili suscettibili di amplificazioni locali (Z12)
Pericolosità geologica:	Pericolosità geologica media (G.2)
Pericolosità sismica locale:	Pericolosità sismica locale media (S.2)
Pericolosità idraulica:	Pericolosità idraulica media (I.2)
Fattibilità geologica:	CLASSE G2
Fattibilità sismica:	CLASSE S2
Fattibilità idraulica:	CLASSE I2

Classe G2 di FATTIBILITA' GEOLOGICA. L'area non presenta particolari condizionamenti di carattere geomorfologico-geologico-geotecnico; i requisiti di attuazione dell'intervento sono indicati in funzione delle specifiche indagini da eseguirsi a livello edificatorio ai sensi del D.M. 14/1/2008 e D.P.G.R. 9/7/2009 n. 36/R. Gli interventi non dovranno peggiorare le condizioni ed i processi geomorfologici presenti.

Classe S2 di FATTIBILITA' SISMICA. Non è necessario indicare condizioni di fattibilità specifiche per la fase attuativa o per la valida formazione del titolo abilitativo all'attività edilizia. I requisiti di attuazione dell'intervento sono indicati in funzione delle specifiche indagini da eseguirsi a livello edificatorio ai sensi del D.M. 14/1/2008 e D.P.G.R. 9/7/2009 n. 36/R.

Per la classe I2 di FATTIBILITA' IDRAULICA non è necessario indicare specifiche condizioni di fattibilità dovute a limitazioni di carattere idraulico ai fini della valida formazione del titolo abilitativo all'attività edilizia. Al fine di perseguire un maggiore livello di sicurezza e comunque non peggiorare quello esistente, nella realizzazione degli interventi dovranno comunque essere presi degli accorgimenti relativamente ad una corretta regimazione delle acque superficiali ed all'assetto del reticolo idrografico.

Intervento n°16	
Sigla intervento:	TR22*
Geomorfologia:	Superficie alluvionale
MOPS:	Zone stabili suscettibili di amplificazioni locali (Z12)
Pericolosità geologica:	Pericolosità geologica media (G.2)
Pericolosità sismica locale:	Pericolosità sismica locale media (S.2)
Pericolosità idraulica:	Pericolosità idraulica media (I.2)
Fattibilità geologica:	CLASSE G2
Fattibilità sismica:	CLASSE S2
Fattibilità idraulica:	CLASSE I2

Classe G2 di FATTIBILITA' GEOLOGICA. L'area non presenta particolari condizionamenti di carattere geomorfologico-geologico-geotecnico; i requisiti di attuazione dell'intervento sono indicati in funzione delle specifiche indagini da eseguirsi a livello edificatorio ai sensi del D.M. 14/1/2008 e D.P.G.R. 9/7/2009 n. 36/R. Gli interventi non dovranno peggiorare le condizioni ed i processi geomorfologici presenti.

Classe S2 di FATTIBILITA' SISMICA. Non è necessario indicare condizioni di fattibilità specifiche per la fase attuativa o per la valida formazione del titolo abilitativo all'attività edilizia. I requisiti di attuazione dell'intervento sono indicati in funzione delle specifiche indagini da eseguirsi a livello edificatorio ai sensi del D.M. 14/1/2008 e D.P.G.R. 9/7/2009 n. 36/R.

Per la classe I2 di FATTIBILITA' IDRAULICA non è necessario indicare specifiche condizioni di fattibilità dovute a limitazioni di carattere idraulico ai fini della valida formazione del titolo abilitativo all'attività edilizia. Al fine di perseguire un maggiore livello di sicurezza e comunque non peggiorare quello esistente, nella realizzazione degli interventi dovranno comunque essere presi degli accorgimenti relativamente ad una corretta regimazione delle acque superficiali ed all'assetto del reticolo idrografico.

Intervento n°17	
Sigla intervento:	TR21*
Geomorfologia:	Superficie alluvionale
MOPS:	Zone stabili suscettibili di amplificazioni locali (Z12)
Pericolosità geologica:	Pericolosità geologica media (G.2)
Pericolosità sismica locale:	Pericolosità sismica locale media (S.2)
Pericolosità idraulica:	Pericolosità idraulica media (I.2)
Fattibilità geologica:	CLASSE G2
Fattibilità sismica:	CLASSE S2
Fattibilità idraulica:	CLASSE I2

Classe G2 di FATTIBILITA' GEOLOGICA. L'area non presenta particolari condizionamenti di carattere geomorfologico-geologico-geotecnico; i requisiti di attuazione dell'intervento sono indicati in funzione delle specifiche indagini da eseguirsi a livello edificatorio ai sensi del D.M. 14/1/2008 e D.P.G.R. 9/7/2009 n. 36/R. Gli interventi non dovranno peggiorare le condizioni ed i processi geomorfologici presenti.

Classe S2 di FATTIBILITA' SISMICA. Non è necessario indicare condizioni di fattibilità specifiche per la fase attuativa o per la valida formazione del titolo abilitativo all'attività edilizia. I requisiti di attuazione dell'intervento sono indicati in funzione delle specifiche indagini da eseguirsi a livello edificatorio ai sensi del D.M. 14/1/2008 e D.P.G.R. 9/7/2009 n. 36/R.

Per la classe I2 di FATTIBILITA' IDRAULICA non è necessario indicare specifiche condizioni di fattibilità dovute a limitazioni di carattere idraulico ai fini della valida formazione del titolo abilitativo all'attività edilizia. Al fine di perseguire un maggiore livello di sicurezza e comunque non peggiorare quello esistente, nella realizzazione degli interventi dovranno comunque essere presi degli accorgimenti relativamente ad una corretta regimazione delle acque superficiali ed all'assetto del reticolo idrografico.

Intervento n°18	
Sigla intervento:	TR20*
Geomorfologia:	Superficie alluvionale
MOPS:	Zone stabili suscettibili di amplificazioni locali (Z12)
Pericolosità geologica:	Pericolosità geologica media (G.2)
Pericolosità sismica locale:	Pericolosità sismica locale media (S.2)
Pericolosità idraulica:	Pericolosità idraulica media (I.2)
Fattibilità geologica:	CLASSE G2
Fattibilità sismica:	CLASSE S2
Fattibilità idraulica:	CLASSE I2

Classe G2 di FATTIBILITA' GEOLOGICA. L'area non presenta particolari condizionamenti di carattere geomorfologico-geologico-geotecnico; i requisiti di attuazione dell'intervento sono indicati in funzione delle specifiche indagini da eseguirsi a livello edificatorio ai sensi del D.M. 14/1/2008 e D.P.G.R. 9/7/2009 n. 36/R. Gli interventi non dovranno peggiorare le condizioni ed i processi geomorfologici presenti.

Classe S2 di FATTIBILITA' SISMICA. Non è necessario indicare condizioni di fattibilità specifiche per la fase attuativa o per la valida formazione del titolo abilitativo all'attività edilizia. I requisiti di attuazione dell'intervento sono indicati in funzione delle specifiche indagini da eseguirsi a livello edificatorio ai sensi del D.M. 14/1/2008 e D.P.G.R. 9/7/2009 n. 36/R.

Per la classe I2 di FATTIBILITA' IDRAULICA non è necessario indicare specifiche condizioni di fattibilità dovute a limitazioni di carattere idraulico ai fini della valida formazione del titolo abilitativo all'attività edilizia. Al fine di perseguire un maggiore livello di sicurezza e comunque non peggiorare quello esistente, nella realizzazione degli interventi dovranno comunque essere presi degli accorgimenti relativamente ad una corretta regimazione delle acque superficiali ed all'assetto del reticolo idrografico.

Intervento n°19	
Sigla intervento:	RQ14*
Geomorfologia:	Superficie alluvionale
MOPS:	Zone stabili suscettibili di amplificazioni locali (Z12)
Pericolosità geologica:	Pericolosità geologica media (G.2)
Pericolosità sismica locale:	Pericolosità sismica locale media (S.2)
Pericolosità idraulica:	Pericolosità idraulica media (I.2)
Fattibilità geologica:	CLASSE G2
Fattibilità sismica:	CLASSE S2
Fattibilità idraulica:	CLASSE I2

Classe G2 di FATTIBILITA' GEOLOGICA. L'area non presenta particolari condizionamenti di carattere geomorfologico-geologico-geotecnico; i requisiti di attuazione dell'intervento sono indicati in funzione delle specifiche indagini da eseguirsi a livello edificatorio ai sensi del D.M. 14/1/2008 e D.P.G.R. 9/7/2009 n. 36/R. Gli interventi non dovranno peggiorare le condizioni ed i processi geomorfologici presenti.

Classe S2 di FATTIBILITA' SISMICA. Non è necessario indicare condizioni di fattibilità specifiche per la fase attuativa o per la valida formazione del titolo abilitativo all'attività edilizia. I requisiti di attuazione dell'intervento sono indicati in funzione delle specifiche indagini da eseguirsi a livello edificatorio ai sensi del D.M. 14/1/2008 e D.P.G.R. 9/7/2009 n. 36/R.

Per la classe I2 di FATTIBILITA' IDRAULICA non è necessario indicare specifiche condizioni di fattibilità dovute a limitazioni di carattere idraulico ai fini della valida formazione del titolo abilitativo all'attività edilizia. Al fine di perseguire un maggiore livello di sicurezza e comunque non peggiorare quello esistente, nella realizzazione degli interventi dovranno comunque essere presi degli accorgimenti relativamente ad una corretta regimazione delle acque superficiali ed all'assetto del reticolo idrografico.

Intervento n°20	
Sigla intervento:	RQ31
Geomorfologia:	Superficie alluvionale
MOPS:	Zone stabili suscettibili di amplificazioni locali (Z12)
Pericolosità geologica:	Pericolosità geologica media (G.2)
Pericolosità sismica locale:	Pericolosità sismica locale media (S.2)
Pericolosità idraulica:	Pericolosità idraulica media (I.2)
Fattibilità geologica:	CLASSE G2
Fattibilità sismica:	CLASSE S2
Fattibilità idraulica:	CLASSE I2

Classe G2 di FATTIBILITA' GEOLOGICA. L'area non presenta particolari condizionamenti di carattere geomorfologico-geologico-geotecnico; i requisiti di attuazione dell'intervento sono indicati in funzione delle specifiche indagini da eseguirsi a livello edificatorio ai sensi del D.M. 14/1/2008 e D.P.G.R. 9/7/2009 n. 36/R. Gli interventi non dovranno peggiorare le condizioni ed i processi geomorfologici presenti.

Classe S2 di FATTIBILITA' SISMICA. Non è necessario indicare condizioni di fattibilità specifiche per la fase attuativa o per la valida formazione del titolo abilitativo all'attività edilizia. I requisiti di attuazione dell'intervento sono indicati in funzione delle specifiche indagini da eseguirsi a livello edificatorio ai sensi del D.M. 14/1/2008 e D.P.G.R. 9/7/2009 n. 36/R.

Per la classe I2 di FATTIBILITA' IDRAULICA non è necessario indicare specifiche condizioni di fattibilità dovute a limitazioni di carattere idraulico ai fini della valida formazione del titolo abilitativo all'attività edilizia. Al fine di perseguire un maggiore livello di sicurezza e comunque non peggiorare quello esistente, nella realizzazione degli interventi dovranno comunque essere presi degli accorgimenti relativamente ad una corretta regimazione delle acque superficiali ed all'assetto del reticolo idrografico.

Intervento n°21	
Sigla intervento:	RQ13**
Geomorfologia:	Superficie alluvionale
MOPS:	Zone stabili suscettibili di amplificazioni locali (Z12)
Pericolosità geologica:	Pericolosità geologica media (G.2)
Pericolosità sismica locale:	Pericolosità sismica locale media (S.2)
Pericolosità idraulica:	Pericolosità idraulica media (I.2)
Fattibilità geologica:	CLASSE G2
Fattibilità sismica:	CLASSE S2
Fattibilità idraulica:	CLASSE I2

Classe G2 di FATTIBILITA' GEOLOGICA. L'area non presenta particolari condizionamenti di carattere geomorfologico-geologico-geotecnico; i requisiti di attuazione dell'intervento sono indicati in funzione delle specifiche indagini da eseguirsi a livello edificatorio ai sensi del D.M. 14/1/2008 e D.P.G.R. 9/7/2009 n. 36/R. Gli interventi non dovranno peggiorare le condizioni ed i processi geomorfologici presenti.

Classe S2 di FATTIBILITA' SISMICA. Non è necessario indicare condizioni di fattibilità specifiche per la fase attuativa o per la valida formazione del titolo abilitativo all'attività edilizia. I requisiti di attuazione dell'intervento sono indicati in funzione delle specifiche indagini da eseguirsi a livello edificatorio ai sensi del D.M. 14/1/2008 e D.P.G.R. 9/7/2009 n. 36/R.

Per la classe I2 di FATTIBILITA' IDRAULICA non è necessario indicare specifiche condizioni di fattibilità dovute a limitazioni di carattere idraulico ai fini della valida formazione del titolo abilitativo all'attività edilizia. Al fine di perseguire un maggiore livello di sicurezza e comunque non peggiorare quello esistente, nella realizzazione degli interventi dovranno comunque essere presi degli accorgimenti relativamente ad una corretta regimazione delle acque superficiali ed all'assetto del reticolo idrografico.

Intervento n°22	
Sigla intervento:	Verde pubblico di progetto
Geomorfologia:	Superficie alluvionale - Rilevato stradale, ferroviario, arginale
MOPS:	Zone stabili suscettibili di amplificazioni locali (Z12)
Pericolosità geologica:	Pericolosità geologica media (G.2)
Pericolosità sismica locale:	Pericolosità sismica locale media (S.2)
Pericolosità idraulica:	Pericolosità idraulica media (I.2)
Fattibilità geologica:	CLASSE G2
Fattibilità sismica:	CLASSE S2
Fattibilità idraulica:	CLASSE I2

Classe G2 di FATTIBILITA' GEOLOGICA. L'area non presenta particolari condizionamenti di carattere geomorfologico-geologico-geotecnico; i requisiti di attuazione dell'intervento sono indicati in funzione delle specifiche indagini da eseguirsi a livello edificatorio ai sensi del D.M. 14/1/2008 e D.P.G.R. 9/7/2009 n. 36/R. Gli interventi non dovranno peggiorare le condizioni ed i processi geomorfologici presenti.

Classe S2 di FATTIBILITA' SISMICA. Non è necessario indicare condizioni di fattibilità specifiche per la fase attuativa o per la valida formazione del titolo abilitativo all'attività edilizia. I requisiti di attuazione dell'intervento sono indicati in funzione delle specifiche indagini da eseguirsi a livello edificatorio ai sensi del D.M. 14/1/2008 e D.P.G.R. 9/7/2009 n. 36/R.

Per la classe I2 di FATTIBILITA' IDRAULICA non è necessario indicare specifiche condizioni di fattibilità dovute a limitazioni di carattere idraulico ai fini della valida formazione del titolo abilitativo all'attività edilizia. Al fine di perseguire un maggiore livello di sicurezza e comunque non peggiorare quello esistente, nella realizzazione degli interventi dovranno comunque essere presi degli accorgimenti relativamente ad una corretta regimazione delle acque superficiali ed all'assetto del reticolo idrografico.

Intervento n°23	
Sigla intervento:	RQ25
Geomorfologia:	Superficie alluvionale
MOPS:	Zone stabili suscettibili di amplificazioni locali (Z12)
Pericolosità geologica:	Pericolosità geologica media (G.2)
Pericolosità sismica locale:	Pericolosità sismica locale media (S.2)
Pericolosità idraulica:	Pericolosità idraulica media (I.2)
Fattibilità geologica:	CLASSE G2
Fattibilità sismica:	CLASSE S2
Fattibilità idraulica:	CLASSE I2

Classe G2 di FATTIBILITA' GEOLOGICA. L'area non presenta particolari condizionamenti di carattere geomorfologico-geologico-geotecnico; i requisiti di attuazione dell'intervento sono indicati in funzione delle specifiche indagini da eseguirsi a livello edificatorio ai sensi del D.M. 14/1/2008 e D.P.G.R. 9/7/2009 n. 36/R. Gli interventi non dovranno peggiorare le condizioni ed i processi geomorfologici presenti.

Classe S2 di FATTIBILITA' SISMICA. Non è necessario indicare condizioni di fattibilità specifiche per la fase attuativa o per la valida formazione del titolo abilitativo all'attività edilizia. I requisiti di attuazione dell'intervento sono indicati in funzione delle specifiche indagini da eseguirsi a livello edificatorio ai sensi del D.M. 14/1/2008 e D.P.G.R. 9/7/2009 n. 36/R.

Per la classe I2 di FATTIBILITA' IDRAULICA non è necessario indicare specifiche condizioni di fattibilità dovute a limitazioni di carattere idraulico ai fini della valida formazione del titolo abilitativo all'attività edilizia. Al fine di perseguire un maggiore livello di sicurezza e comunque non peggiorare quello esistente, nella realizzazione degli interventi dovranno comunque essere presi degli accorgimenti relativamente ad una corretta regimazione delle acque superficiali ed all'assetto del reticolo idrografico.

Intervento n°24	
Sigla intervento:	RQ07
Geomorfologia:	Superficie alluvionale
MOPS:	Zone stabili suscettibili di amplificazioni locali (Z12)
Pericolosità geologica:	Pericolosità geologica media (G.2)
Pericolosità sismica locale:	Pericolosità sismica locale media (S.2)
Pericolosità idraulica:	Pericolosità idraulica media (I.2)
Fattibilità geologica:	CLASSE G2
Fattibilità sismica:	CLASSE S2
Fattibilità idraulica:	CLASSE I2

Classe G2 di FATTIBILITA' GEOLOGICA. L'area non presenta particolari condizionamenti di carattere geomorfologico-geologico-geotecnico; i requisiti di attuazione dell'intervento sono indicati in funzione delle specifiche indagini da eseguirsi a livello edificatorio ai sensi del D.M. 14/1/2008 e D.P.G.R. 9/7/2009 n. 36/R. Gli interventi non dovranno peggiorare le condizioni ed i processi geomorfologici presenti.

Classe S2 di FATTIBILITA' SISMICA. Non è necessario indicare condizioni di fattibilità specifiche per la fase attuativa o per la valida formazione del titolo abilitativo all'attività edilizia. I requisiti di attuazione dell'intervento sono indicati in funzione delle specifiche indagini da eseguirsi a livello edificatorio ai sensi del D.M. 14/1/2008 e D.P.G.R. 9/7/2009 n. 36/R.

Per la classe I2 di FATTIBILITA' IDRAULICA non è necessario indicare specifiche condizioni di fattibilità dovute a limitazioni di carattere idraulico ai fini della valida formazione del titolo abilitativo all'attività edilizia. Al fine di perseguire un maggiore livello di sicurezza e comunque non peggiorare quello esistente, nella realizzazione degli interventi dovranno comunque essere presi degli accorgimenti relativamente ad una corretta regimazione delle acque superficiali ed all'assetto del reticolo idrografico.

Intervento n°25	
Sigla intervento:	TR11
Geomorfologia:	Superficie alluvionale, Conoide alluvionale
MOPS:	Zone stabili suscettibili di amplificazioni locali (Z8, Z12)
Pericolosità geologica:	Pericolosità geologica media (G.2)
Pericolosità sismica locale:	Pericolosità sismica locale media (S.2), Pericolosità sismica locale elevata (S.3)
Pericolosità idraulica:	Pericolosità idraulica media (I.2)
Fattibilità geologica:	CLASSE G2
Fattibilità sismica:	CLASSE S2, CLASSE S3
Fattibilità idraulica:	CLASSE I2
<p>Classe G2 di FATTIBILITA' GEOLOGICA. L'area non presenta particolari condizionamenti di carattere geomorfologico-geologico-geotecnico; i requisiti di attuazione dell'intervento sono indicati in funzione delle specifiche indagini da eseguirsi a livello edificatorio ai sensi del D.M. 14/1/2008 e D.P.G.R. 9/7/2009 n. 36/R. Gli interventi non dovranno peggiorare le condizioni ed i processi geomorfologici presenti.</p>	
<p>Classe S2 di FATTIBILITA' SISMICA. Non è necessario indicare condizioni di fattibilità specifiche per la fase attuativa o per la valida formazione del titolo abilitativo all'attività edilizia. I requisiti di attuazione dell'intervento sono indicati in funzione delle specifiche indagini da eseguirsi a livello edificatorio ai sensi del D.M. 14/1/2008 e D.P.G.R. 9/7/2009 n. 36/R.</p>	
<p>Classe S3 di FATTIBILITA' SISMICA. Zona stabile suscettibile di amplificazione locale caratterizzata da alto contrasto di impedenza sismica tra copertura e substrato rigido entro alcune decine di metri: è da realizzare una campagna di indagini geofisica e geotecnica che definisca spessori, geometrie e velocità sismiche dei litotipi sepolti al fine di valutare l'entità del contrasto di rigidità sismica dei terreni tra copertura e bedrock sismico.</p>	
<p>Per la classe I2 di FATTIBILITA' IDRAULICA non è necessario indicare specifiche condizioni di fattibilità dovute a limitazioni di carattere idraulico ai fini della valida formazione del titolo abilitativo all'attività edilizia. Al fine di perseguire un maggiore livello di sicurezza e comunque non peggiorare quello esistente, nella realizzazione degli interventi dovranno comunque essere presi degli accorgimenti relativamente ad una corretta regimazione delle acque superficiali ed all'assetto del reticolo idrografico.</p>	

Intervento n°26	
Sigla intervento:	RQ08*
Geomorfologia:	Superficie alluvionale, Deposito colluviale
MOPS:	Zone stabili suscettibili di amplificazioni locali (Z8)
Pericolosità geologica:	Pericolosità geologica media (G.2)
Pericolosità sismica locale:	Pericolosità sismica locale elevata (S.3)
Pericolosità idraulica:	Pericolosità idraulica media (I.2)
Fattibilità geologica:	CLASSE G2
Fattibilità sismica:	CLASSE S3
Fattibilità idraulica:	CLASSE I2

Classe G2 di FATTIBILITA' GEOLOGICA. L'area non presenta particolari condizionamenti di carattere geomorfologico-geologico-geotecnico; i requisiti di attuazione dell'intervento sono indicati in funzione delle specifiche indagini da eseguirsi a livello edificatorio ai sensi del D.M. 14/1/2008 e D.P.G.R. 9/7/2009 n. 36/R. Gli interventi non dovranno peggiorare le condizioni ed i processi geomorfologici presenti.

Classe S3 di FATTIBILITA' SISMICA. Zona stabile suscettibile di amplificazione locale caratterizzata da alto contrasto di impedenza sismica tra copertura e substrato rigido entro alcune decine di metri: è da realizzare una campagna di indagini geofisica e geotecnica che definisca spessori, geometrie e velocità sismiche dei litotipi sepolti al fine di valutare l'entità del contrasto di rigidità sismica dei terreni tra copertura e bedrock sismico.

Per la classe I2 di FATTIBILITA' IDRAULICA non è necessario indicare specifiche condizioni di fattibilità dovute a limitazioni di carattere idraulico ai fini della valida formazione del titolo abilitativo all'attività edilizia. Al fine di perseguire un maggiore livello di sicurezza e comunque non peggiorare quello esistente, nella realizzazione degli interventi dovranno comunque essere presi degli accorgimenti relativamente ad una corretta regimazione delle acque superficiali ed all'assetto del reticolo idrografico.

Intervento n°27	
Sigla intervento:	RQ09
Geomorfologia:	Superficie alluvionale
MOPS:	Zone stabili suscettibili di amplificazioni locali (Z8)
Pericolosità geologica:	Pericolosità geologica media (G.2)
Pericolosità sismica locale:	Pericolosità sismica locale elevata (S.3)
Pericolosità idraulica:	Pericolosità idraulica media (I.2)
Fattibilità geologica:	CLASSE G2
Fattibilità sismica:	CLASSE S3
Fattibilità idraulica:	CLASSE I2

Classe G2 di FATTIBILITA' GEOLOGICA. L'area non presenta particolari condizionamenti di carattere geomorfologico-geologico-geotecnico; i requisiti di attuazione dell'intervento sono indicati in funzione delle specifiche indagini da eseguirsi a livello edificatorio ai sensi del D.M. 14/1/2008 e D.P.G.R. 9/7/2009 n. 36/R. Gli interventi non dovranno peggiorare le condizioni ed i processi geomorfologici presenti.

Classe S3 di FATTIBILITA' SISMICA. Zona stabile suscettibile di amplificazione locale caratterizzata da alto contrasto di impedenza sismica tra copertura e substrato rigido entro alcune decine di metri: è da realizzare una campagna di indagini geofisica e geotecnica che definisca spessori, geometrie e velocità sismiche dei litotipi sepolti al fine di valutare l'entità del contrasto di rigidità sismica dei terreni tra copertura e bedrock sismico.

Per la classe I2 di FATTIBILITA' IDRAULICA non è necessario indicare specifiche condizioni di fattibilità dovute a limitazioni di carattere idraulico ai fini della valida formazione del titolo abilitativo all'attività edilizia. Al fine di perseguire un maggiore livello di sicurezza e comunque non peggiorare quello esistente, nella realizzazione degli interventi dovranno comunque essere presi degli accorgimenti relativamente ad una corretta regimazione delle acque superficiali ed all'assetto del reticolo idrografico.

Intervento n°28	
Sigla intervento:	RQ10
Geomorfologia:	Superficie alluvionale
MOPS:	Zone stabili suscettibili di amplificazioni locali (Z8)
Pericolosità geologica:	Pericolosità geologica media (G.2)
Pericolosità sismica locale:	Pericolosità sismica locale elevata (S.3)
Pericolosità idraulica:	Pericolosità idraulica media (I.2)
Fattibilità geologica:	CLASSE G2
Fattibilità sismica:	CLASSE S3
Fattibilità idraulica:	CLASSE I2

Classe G2 di FATTIBILITA' GEOLOGICA. L'area non presenta particolari condizionamenti di carattere geomorfologico-geologico-geotecnico; i requisiti di attuazione dell'intervento sono indicati in funzione delle specifiche indagini da eseguirsi a livello edificatorio ai sensi del D.M. 14/1/2008 e D.P.G.R. 9/7/2009 n. 36/R. Gli interventi non dovranno peggiorare le condizioni ed i processi geomorfologici presenti.

Classe S3 di FATTIBILITA' SISMICA. Zona stabile suscettibile di amplificazione locale caratterizzata da alto contrasto di impedenza sismica tra copertura e substrato rigido entro alcune decine di metri: è da realizzare una campagna di indagini geofisica e geotecnica che definisca spessori, geometrie e velocità sismiche dei litotipi sepolti al fine di valutare l'entità del contrasto di rigidità sismica dei terreni tra copertura e bedrock sismico.

Per la classe I2 di FATTIBILITA' IDRAULICA non è necessario indicare specifiche condizioni di fattibilità dovute a limitazioni di carattere idraulico ai fini della valida formazione del titolo abilitativo all'attività edilizia. Al fine di perseguire un maggiore livello di sicurezza e comunque non peggiorare quello esistente, nella realizzazione degli interventi dovranno comunque essere presi degli accorgimenti relativamente ad una corretta regimazione delle acque superficiali ed all'assetto del reticolo idrografico.

Intervento n°29	
Sigla intervento:	RQ11*
Geomorfologia:	Superficie alluvionale
MOPS:	Zone stabili suscettibili di amplificazioni locali (Z8, Z12)
Pericolosità geologica:	Pericolosità geologica media (G.2)
Pericolosità sismica locale:	Pericolosità sismica locale media (S.2) , Pericolosità sismica locale elevata (S.3)
Pericolosità idraulica:	Pericolosità idraulica media (I.2)
Fattibilità geologica:	CLASSE G2
Fattibilità sismica:	CLASSE S2, CLASSE S3
Fattibilità idraulica:	CLASSE I2
<p>Classe G2 di FATTIBILITA' GEOLOGICA. L'area non presenta particolari condizionamenti di carattere geomorfologico-geologico-geotecnico; i requisiti di attuazione dell'intervento sono indicati in funzione delle specifiche indagini da eseguirsi a livello edificatorio ai sensi del D.M. 14/1/2008 e D.P.G.R. 9/7/2009 n. 36/R. Gli interventi non dovranno peggiorare le condizioni ed i processi geomorfologici presenti.</p>	
<p>Classe S2 di FATTIBILITA' SISMICA. Non è necessario indicare condizioni di fattibilità specifiche per la fase attuativa o per la valida formazione del titolo abilitativo all'attività edilizia. I requisiti di attuazione dell'intervento sono indicati in funzione delle specifiche indagini da eseguirsi a livello edificatorio ai sensi del D.M. 14/1/2008 e D.P.G.R. 9/7/2009 n. 36/R.</p>	
<p>Classe S3 di FATTIBILITA' SISMICA. Zona stabile suscettibile di amplificazione locale caratterizzata da alto contrasto di impedenza sismica tra copertura e substrato rigido entro alcune decine di metri: è da realizzare una campagna di indagini geofisica e geotecnica che definisca spessori, geometrie e velocità sismiche dei litotipi sepolti al fine di valutare l'entità del contrasto di rigidità sismica dei terreni tra copertura e bedrock sismico.</p>	
<p>Per la classe I2 di FATTIBILITA' IDRAULICA non è necessario indicare specifiche condizioni di fattibilità dovute a limitazioni di carattere idraulico ai fini della valida formazione del titolo abilitativo all'attività edilizia. Al fine di perseguire un maggiore livello di sicurezza e comunque non peggiorare quello esistente, nella realizzazione degli interventi dovranno comunque essere presi degli accorgimenti relativamente ad una corretta regimazione delle acque superficiali ed all'assetto del reticolo idrografico.</p>	

Intervento n°30	
Sigla intervento:	RQ12
Geomorfologia:	Deposito colluviale
MOPS:	Zone stabili suscettibili di amplificazioni locali (Z8)
Pericolosità geologica:	Pericolosità geologica media (G.2)
Pericolosità sismica locale:	Pericolosità sismica locale elevata (S.3)
Pericolosità idraulica:	Pericolosità idraulica media (I.2)
Fattibilità geologica:	CLASSE G2
Fattibilità sismica:	CLASSE S3
Fattibilità idraulica:	CLASSE I2

Classe G2 di FATTIBILITA' GEOLOGICA. L'area non presenta particolari condizionamenti di carattere geomorfologico-geologico-geotecnico; i requisiti di attuazione dell'intervento sono indicati in funzione delle specifiche indagini da eseguirsi a livello edificatorio ai sensi del D.M. 14/1/2008 e D.P.G.R. 9/7/2009 n. 36/R. Gli interventi non dovranno peggiorare le condizioni ed i processi geomorfologici presenti.

Classe S3 di FATTIBILITA' SISMICA. Zona stabile suscettibile di amplificazione locale caratterizzata da alto contrasto di impedenza sismica tra copertura e substrato rigido entro alcune decine di metri: è da realizzare una campagna di indagini geofisica e geotecnica che definisca spessori, geometrie e velocità sismiche dei litotipi sepolti al fine di valutare l'entità del contrasto di rigidità sismica dei terreni tra copertura e bedrock sismico.

Per la classe I2 di FATTIBILITA' IDRAULICA non è necessario indicare specifiche condizioni di fattibilità dovute a limitazioni di carattere idraulico ai fini della valida formazione del titolo abilitativo all'attività edilizia. Al fine di perseguire un maggiore livello di sicurezza e comunque non peggiorare quello esistente, nella realizzazione degli interventi dovranno comunque essere presi degli accorgimenti relativamente ad una corretta regimazione delle acque superficiali ed all'assetto del reticolo idrografico.

Intervento n°31	
Sigla intervento:	RQ02**
Geomorfologia:	Deposito colluviale
MOPS:	Zone stabili suscettibili di amplificazioni locali (Z8)
Pericolosità geologica:	Pericolosità geologica media (G.2)
Pericolosità sismica locale:	Pericolosità sismica locale elevata (S.3)
Pericolosità idraulica:	Pericolosità idraulica media (I.2)
Fattibilità geologica:	CLASSE G2
Fattibilità sismica:	CLASSE S3
Fattibilità idraulica:	CLASSE I2

Classe G2 di FATTIBILITA' GEOLOGICA. L'area non presenta particolari condizionamenti di carattere geomorfologico-geologico-geotecnico; i requisiti di attuazione dell'intervento sono indicati in funzione delle specifiche indagini da eseguirsi a livello edificatorio ai sensi del D.M. 14/1/2008 e D.P.G.R. 9/7/2009 n. 36/R. Gli interventi non dovranno peggiorare le condizioni ed i processi geomorfologici presenti.

Classe S3 di FATTIBILITA' SISMICA. Zona stabile suscettibile di amplificazione locale caratterizzata da alto contrasto di impedenza sismica tra copertura e substrato rigido entro alcune decine di metri: è da realizzare una campagna di indagini geofisica e geotecnica che definisca spessori, geometrie e velocità sismiche dei litotipi sepolti al fine di valutare l'entità del contrasto di rigidità sismica dei terreni tra copertura e bedrock sismico.

Per la classe I2 di FATTIBILITA' IDRAULICA non è necessario indicare specifiche condizioni di fattibilità dovute a limitazioni di carattere idraulico ai fini della valida formazione del titolo abilitativo all'attività edilizia. Al fine di perseguire un maggiore livello di sicurezza e comunque non peggiorare quello esistente, nella realizzazione degli interventi dovranno comunque essere presi degli accorgimenti relativamente ad una corretta regimazione delle acque superficiali ed all'assetto del reticolo idrografico.

Intervento n°32	
Sigla intervento:	Parcheggio di progetto
Geomorfologia:	Deposito colluviale, Conoide alluvionale
MOPS:	Zone stabili suscettibili di amplificazioni locali (Z6)
Pericolosità geologica:	Pericolosità geologica media (G.2)
Pericolosità sismica locale:	Pericolosità sismica locale elevata (S.3)
Pericolosità idraulica:	Pericolosità idraulica molto elevata (I.4)
Fattibilità geologica:	CLASSE G2
Fattibilità sismica:	CLASSE S3
Fattibilità idraulica:	CLASSE I4

Classe G2 di FATTIBILITA' GEOLOGICA. L'area non presenta particolari condizionamenti di carattere geomorfologico-geologico-geotecnico; i requisiti di attuazione dell'intervento sono indicati in funzione delle specifiche indagini da eseguirsi a livello edificatorio ai sensi del D.M. 14/1/2008 e D.P.G.R. 9/7/2009 n. 36/R. Gli interventi non dovranno peggiorare le condizioni ed i processi geomorfologici presenti.

Classe S3 di FATTIBILITA' SISMICA. Zona stabile suscettibile di amplificazione locale caratterizzata da alto contrasto di impedenza sismica tra copertura e substrato rigido entro alcune decine di metri: è da realizzare una campagna di indagini geofisica e geotecnica che definisca spessori, geometrie e velocità sismiche dei litotipi sepolti al fine di valutare l'entità del contrasto di rigidità sismica dei terreni tra copertura e bedrock sismico.

Classe I4 di FATTIBILITA' IDRAULICA: parte dell'area può essere destinata a parcheggio (500 mq) secondo quanto prescritto al par. 3.2.2.1 del D.P.G.R. n. 53/R, p.to l), impostando il piano carrabile ad un'altezza pari a 0,55 m (0,25 m battente + 0,30 m franco) rispetto al p.d.c. attuale (il battente idraulico medio relativo a eventi di piena con tempo di ritorno T_r pari a 30 anni è pari a 0,25 m). Dal momento che il perimetro dell'ambito di trasformazione racchiude una superficie di 700 mq; nell'ipotesi di porre in sicurezza non più di 500 mq della superficie disponibile, risulta che:

- il volume di acqua esondata cui viene impedito lo spandimento a causa dell'intervento di trasformazione edilizia è pari a $V=500 \times 0,25=125,0$ mc.

Parte dell'area (200 mq restanti) dovrà essere destinata alla compensazione delle volumetrie sottratte all'esondatazione con il fine di evitare l'aumento del rischio idraulico nelle aree contermini agli interventi; tale porzione risulta inoltre interposta tra la direzione di naturale propagazione della piena e l'area di trasformazione, con forma tale da consentire il deflusso dei volumi esondati nelle aree contermini senza modificare le condizioni di naturale esondazione rispetto allo stato attuale.

Poiché la superficie individuata per il compenso dei volumi è $S=200,0$ m, ne consegue che l'altezza media dello scavo è pari a $h=125/200=0,63$ m.

Una volta esaurito l'evento alluvionale, lo svuotamento del volume idrico immagazzinato avviene tramite scarico nel tratto di valle del reticolo idrografico.

Intervento n°33	
Sigla intervento:	RQ01
Geomorfologia:	Deposito colluviale
MOPS:	Zone stabili suscettibili di amplificazioni locali (Z4, Z5, Z6)
Pericolosità geologica:	Pericolosità geologica media (G.2), Pericolosità geologica elevata (G.3)
Pericolosità sismica locale:	Pericolosità sismica locale elevata (S.3)
Pericolosità idraulica:	Pericolosità idraulica bassa (I.1), Pericolosità idraulica media (I.2)
Fattibilità geologica:	CLASSE G2, CLASSE G3
Fattibilità sismica:	CLASSE S3
Fattibilità idraulica:	CLASSE I1, CLASSE I2

Classe G2 di FATTIBILITA' GEOLOGICA. L'area non presenta particolari condizionamenti di carattere geomorfologico-geologico-geotecnico; i requisiti di attuazione dell'intervento sono indicati in funzione delle specifiche indagini da eseguirsi a livello edificatorio ai sensi del D.M. 14/1/2008 e D.P.G.R. 9/7/2009 n. 36/R. Gli interventi non dovranno peggiorare le condizioni ed i processi geomorfologici presenti.

Classe G3 di FATTIBILITA' GEOLOGICA. La realizzazione di interventi di nuova edificazione o di nuove infrastrutture è subordinata all'esito di idonei studi geologici, idrogeologici e geotecnici finalizzati alla verifica delle effettive condizioni di stabilità ed alla preventiva o contestuale realizzazione degli eventuali interventi di messa in sicurezza. Qualora siano necessari interventi di messa in sicurezza, dovranno essere predisposti ed attivati gli opportuni sistemi di monitoraggio; gli interventi non dovranno pregiudicare le condizioni di stabilità nelle aree adiacenti né limitare la possibilità di realizzare interventi definitivi di stabilizzazione e/o la manutenzione delle opere di messa in sicurezza; le opere di consolidamento dovranno essere collaudate e certificate. Potranno essere attuati quegli interventi per i quali venga dimostrato che non determinano condizioni di instabilità e che non modificano negativamente i processi geomorfologici presenti nell'area; di questo dovrà essere dato atto nel procedimento amministrativo relativo al titolo abilitativo all'attività edilizia.

Classe S3 di FATTIBILITA' SISMICA. Zona stabile suscettibile di amplificazione locale caratterizzata da alto contrasto di impedenza sismica tra copertura e substrato rigido entro alcune decine di metri: è da realizzare una campagna di indagini geofisica e geotecnica che definisca spessori, geometrie e velocità sismiche dei litotipi sepolti al fine di valutare l'entità del contrasto di rigidità sismica dei terreni tra copertura e bedrock sismico.

Per la classe I1 di FATTIBILITA' IDRAULICA non è necessario indicare specifiche condizioni di fattibilità dovute a limitazioni di carattere idraulico ai fini della valida formazione del titolo abilitativo all'attività edilizia.

Per la classe I2 di FATTIBILITA' IDRAULICA non è necessario indicare specifiche condizioni di fattibilità dovute a limitazioni di carattere idraulico ai fini della valida formazione del titolo abilitativo all'attività edilizia. Al fine di perseguire un maggiore livello di sicurezza e comunque non peggiorare quello esistente, nella realizzazione degli interventi dovranno comunque essere presi degli accorgimenti relativamente ad una corretta regimazione delle acque superficiali ed all'assetto del reticolo idrografico.

Intervento n°34	
Sigla intervento:	RQ03**
Geomorfologia:	Deposito colluviale, Corpo di frana quiescente
MOPS:	Zone stabili suscettibili di amplificazioni locali (Z5), Zone suscettibili di instabilità - instabilità di versante quiescente (FR(b))
Pericolosità geologica:	Pericolosità geologica media (G.2), Pericolosità geologica elevata (G.3)
Pericolosità sismica locale:	Pericolosità sismica locale elevata (S.3)
Pericolosità idraulica:	Pericolosità idraulica media (I.2)
Fattibilità geologica:	CLASSE G2, CLASSE G3
Fattibilità sismica:	CLASSE S3
Fattibilità idraulica:	CLASSE I2
<p>Classe G2 di FATTIBILITA' GEOLOGICA. L'area non presenta particolari condizionamenti di carattere geomorfologico-geologico-geotecnico; i requisiti di attuazione dell'intervento sono indicati in funzione delle specifiche indagini da eseguirsi a livello edificatorio ai sensi del D.M. 14/1/2008 e D.P.G.R. 9/7/2009 n. 36/R. Gli interventi non dovranno peggiorare le condizioni ed i processi geomorfologici presenti.</p>	
<p>Classe G3 di FATTIBILITA' GEOLOGICA. La realizzazione di interventi di nuova edificazione o di nuove infrastrutture è subordinata all'esito di idonei studi geologici, idrogeologici e geotecnici finalizzati alla verifica delle effettive condizioni di stabilità ed alla preventiva o contestuale realizzazione degli eventuali interventi di messa in sicurezza. Qualora siano necessari interventi di messa in sicurezza, dovranno essere predisposti ed attivati gli opportuni sistemi di monitoraggio; gli interventi non dovranno pregiudicare le condizioni di stabilità nelle aree adiacenti né limitare la possibilità di realizzare interventi definitivi di stabilizzazione e/o la manutenzione delle opere di messa in sicurezza; le opere di consolidamento dovranno essere collaudate e certificate. Potranno essere attuati quegli interventi per i quali venga dimostrato che non determinano condizioni di instabilità e che non modificano negativamente i processi geomorfologici presenti nell'area; di questo dovrà essere dato atto nel procedimento amministrativo relativo al titolo abilitativo all'attività edilizia.</p>	
<p>Classe S3 di FATTIBILITA' SISMICA. Zona stabile suscettibile di amplificazione locale caratterizzata da alto contrasto di impedenza sismica tra copertura e substrato rigido entro alcune decine di metri: è da realizzare una campagna di indagini geofisica e geotecnica che definisca spessori, geometrie e velocità sismiche dei litotipi sepolti al fine di valutare l'entità del contrasto di rigidità sismica dei terreni tra copertura e bedrock sismico.</p>	
<p>Classe S3 di FATTIBILITA' SISMICA. Zona suscettibile di instabilità di versante quiescente: sono da realizzare indagini geofisiche e geotecniche per le opportune verifiche di sicurezza e per la corretta definizione dell'attività sismica.</p>	
<p>Per la classe I2 di FATTIBILITA' IDRAULICA non è necessario indicare specifiche condizioni di fattibilità dovute a limitazioni di carattere idraulico ai fini della valida formazione del titolo abilitativo all'attività edilizia. Al fine di perseguire un maggiore livello di sicurezza e comunque non peggiorare quello esistente, nella realizzazione degli interventi dovranno comunque essere presi degli accorgimenti relativamente ad una corretta regimazione delle acque superficiali ed all'assetto del reticolo idrografico.</p>	

Intervento n°35	
Sigla intervento:	RQ26*
Geomorfologia:	Conoide alluvionale
MOPS:	Zone stabili suscettibili di amplificazioni locali (Z8)
Pericolosità geologica:	Pericolosità geologica media (G.2)
Pericolosità sismica locale:	Pericolosità sismica locale elevata (S.3)
Pericolosità idraulica:	Pericolosità idraulica media (I.2)
Fattibilità geologica:	CLASSE G2
Fattibilità sismica:	CLASSE S3
Fattibilità idraulica:	CLASSE I2

Classe G2 di FATTIBILITA' GEOLOGICA. L'area non presenta particolari condizionamenti di carattere geomorfologico-geologico-geotecnico; i requisiti di attuazione dell'intervento sono indicati in funzione delle specifiche indagini da eseguirsi a livello edificatorio ai sensi del D.M. 14/1/2008 e D.P.G.R. 9/7/2009 n. 36/R. Gli interventi non dovranno peggiorare le condizioni ed i processi geomorfologici presenti.

Classe S3 di FATTIBILITA' SISMICA. Zona stabile suscettibile di amplificazione locale caratterizzata da alto contrasto di impedenza sismica tra copertura e substrato rigido entro alcune decine di metri: è da realizzare una campagna di indagini geofisica e geotecnica che definisca spessori, geometrie e velocità sismiche dei litotipi sepolti al fine di valutare l'entità del contrasto di rigidità sismica dei terreni tra copertura e bedrock sismico.

Per la classe I2 di FATTIBILITA' IDRAULICA non è necessario indicare specifiche condizioni di fattibilità dovute a limitazioni di carattere idraulico ai fini della valida formazione del titolo abilitativo all'attività edilizia. Al fine di perseguire un maggiore livello di sicurezza e comunque non peggiorare quello esistente, nella realizzazione degli interventi dovranno comunque essere presi degli accorgimenti relativamente ad una corretta regimazione delle acque superficiali ed all'assetto del reticolo idrografico.

Intervento n°36	
Sigla intervento:	RQ28
Geomorfologia:	Conoide alluvionale
MOPS:	Zone stabili suscettibili di amplificazioni locali (Z5)
Pericolosità geologica:	Pericolosità geologica media (G.2)
Pericolosità sismica locale:	Pericolosità sismica locale elevata (S.3)
Pericolosità idraulica:	Pericolosità idraulica media (I.2)
Fattibilità geologica:	CLASSE G2
Fattibilità sismica:	CLASSE S3
Fattibilità idraulica:	CLASSE I2

Classe G2 di FATTIBILITA' GEOLOGICA. L'area non presenta particolari condizionamenti di carattere geomorfologico-geologico-geotecnico; i requisiti di attuazione dell'intervento sono indicati in funzione delle specifiche indagini da eseguirsi a livello edificatorio ai sensi del D.M. 14/1/2008 e D.P.G.R. 9/7/2009 n. 36/R. Gli interventi non dovranno peggiorare le condizioni ed i processi geomorfologici presenti.

Classe S3 di FATTIBILITA' SISMICA. Zona stabile suscettibile di amplificazione locale caratterizzata da alto contrasto di impedenza sismica tra copertura e substrato rigido entro alcune decine di metri: è da realizzare una campagna di indagini geofisica e geotecnica che definisca spessori, geometrie e velocità sismiche dei litotipi sepolti al fine di valutare l'entità del contrasto di rigidità sismica dei terreni tra copertura e bedrock sismico.

Per la classe I2 di FATTIBILITA' IDRAULICA non è necessario indicare specifiche condizioni di fattibilità dovute a limitazioni di carattere idraulico ai fini della valida formazione del titolo abilitativo all'attività edilizia. Al fine di perseguire un maggiore livello di sicurezza e comunque non peggiorare quello esistente, nella realizzazione degli interventi dovranno comunque essere presi degli accorgimenti relativamente ad una corretta regimazione delle acque superficiali ed all'assetto del reticolo idrografico.

Intervento n°37	
Sigla intervento:	RQ04
Geomorfologia:	Conoide alluvionale
MOPS:	Zone stabili suscettibili di amplificazioni locali (Z5)
Pericolosità geologica:	Pericolosità geologica media (G.2)
Pericolosità sismica locale:	Pericolosità sismica locale elevata (S.3)
Pericolosità idraulica:	Pericolosità idraulica media (I.2)
Fattibilità geologica:	CLASSE G2
Fattibilità sismica:	CLASSE S3
Fattibilità idraulica:	CLASSE I2

Classe G2 di FATTIBILITA' GEOLOGICA. L'area non presenta particolari condizionamenti di carattere geomorfologico-geologico-geotecnico; i requisiti di attuazione dell'intervento sono indicati in funzione delle specifiche indagini da eseguirsi a livello edificatorio ai sensi del D.M. 14/1/2008 e D.P.G.R. 9/7/2009 n. 36/R. Gli interventi non dovranno peggiorare le condizioni ed i processi geomorfologici presenti.

Classe S3 di FATTIBILITA' SISMICA. Zona stabile suscettibile di amplificazione locale caratterizzata da alto contrasto di impedenza sismica tra copertura e substrato rigido entro alcune decine di metri: è da realizzare una campagna di indagini geofisica e geotecnica che definisca spessori, geometrie e velocità sismiche dei litotipi sepolti al fine di valutare l'entità del contrasto di rigidità sismica dei terreni tra copertura e bedrock sismico.

Per la classe I2 di FATTIBILITA' IDRAULICA non è necessario indicare specifiche condizioni di fattibilità dovute a limitazioni di carattere idraulico ai fini della valida formazione del titolo abilitativo all'attività edilizia. Al fine di perseguire un maggiore livello di sicurezza e comunque non peggiorare quello esistente, nella realizzazione degli interventi dovranno comunque essere presi degli accorgimenti relativamente ad una corretta regimazione delle acque superficiali ed all'assetto del reticolo idrografico.

Intervento n°38	
Sigla intervento:	TR03*
Geomorfologia:	Deposito colluviale, Conoide alluvionale
MOPS:	Zone stabili suscettibili di amplificazioni locali (Z4, Z5)
Pericolosità geologica:	Pericolosità geologica media (G.2)
Pericolosità sismica locale:	Pericolosità sismica locale elevata (S.3)
Pericolosità idraulica:	Pericolosità idraulica bassa (I.1)
Fattibilità geologica:	CLASSE G2
Fattibilità sismica:	CLASSE S3
Fattibilità idraulica:	CLASSE I1
<p>Classe G2 di FATTIBILITA' GEOLOGICA. L'area non presenta particolari condizionamenti di carattere geomorfologico-geologico-geotecnico; i requisiti di attuazione dell'intervento sono indicati in funzione delle specifiche indagini da eseguirsi a livello edificatorio ai sensi del D.M. 14/1/2008 e D.P.G.R. 9/7/2009 n. 36/R. Gli interventi non dovranno peggiorare le condizioni ed i processi geomorfologici presenti.</p>	
<p>Classe S3 di FATTIBILITA' SISMICA. Zona stabile suscettibile di amplificazione locale caratterizzata da alto contrasto di impedenza sismica tra copertura e substrato rigido entro alcune decine di metri: è da realizzare una campagna di indagini geofisica e geotecnica che definisca spessori, geometrie e velocità sismiche dei litotipi sepolti al fine di valutare l'entità del contrasto di rigidità sismica dei terreni tra copertura e bedrock sismico.</p>	
<p>Per la classe I1 di FATTIBILITA' IDRAULICA non è necessario indicare specifiche condizioni di fattibilità dovute a limitazioni di carattere idraulico ai fini della valida formazione del titolo abilitativo all'attività edilizia.</p>	

Intervento n°39	
Sigla intervento:	TR04
Geomorfologia:	Conoide alluvionale
MOPS:	Zone stabili suscettibili di amplificazioni locali (Z4, Z5)
Pericolosità geologica:	Pericolosità geologica media (G.2)
Pericolosità sismica locale:	Pericolosità sismica locale elevata (S.3)
Pericolosità idraulica:	Pericolosità idraulica bassa (I.1), Pericolosità idraulica media (I.2)
Fattibilità geologica:	CLASSE G2
Fattibilità sismica:	CLASSE S3
Fattibilità idraulica:	CLASSE I1, CLASSE I2

Classe G2 di FATTIBILITA' GEOLOGICA. L'area non presenta particolari condizionamenti di carattere geomorfologico-geologico-geotecnico; i requisiti di attuazione dell'intervento sono indicati in funzione delle specifiche indagini da eseguirsi a livello edificatorio ai sensi del D.M. 14/1/2008 e D.P.G.R. 9/7/2009 n. 36/R. Gli interventi non dovranno peggiorare le condizioni ed i processi geomorfologici presenti.

Classe S3 di FATTIBILITA' SISMICA. Zona stabile suscettibile di amplificazione locale caratterizzata da alto contrasto di impedenza sismica tra copertura e substrato rigido entro alcune decine di metri: è da realizzare una campagna di indagini geofisica e geotecnica che definisca spessori, geometrie e velocità sismiche dei litotipi sepolti al fine di valutare l'entità del contrasto di rigidità sismica dei terreni tra copertura e bedrock sismico.

Per la classe I1 di FATTIBILITA' IDRAULICA non è necessario indicare specifiche condizioni di fattibilità dovute a limitazioni di carattere idraulico ai fini della valida formazione del titolo abilitativo all'attività edilizia.

Per la classe I2 di FATTIBILITA' IDRAULICA non è necessario indicare specifiche condizioni di fattibilità dovute a limitazioni di carattere idraulico ai fini della valida formazione del titolo abilitativo all'attività edilizia. Al fine di perseguire un maggiore livello di sicurezza e comunque non peggiorare quello esistente, nella realizzazione degli interventi dovranno comunque essere presi degli accorgimenti relativamente ad una corretta regimazione delle acque superficiali ed all'assetto del reticolo idrografico.

Intervento n°40	
Sigla intervento:	RQ27*
Geomorfologia:	Conoide alluvionale
MOPS:	Zone stabili suscettibili di amplificazioni locali (Z8)
Pericolosità geologica:	Pericolosità geologica media (G.2)
Pericolosità sismica locale:	Pericolosità sismica locale elevata (S.3)
Pericolosità idraulica:	Pericolosità idraulica media (I.2)
Fattibilità geologica:	CLASSE G2
Fattibilità sismica:	CLASSE S3
Fattibilità idraulica:	CLASSE I2

Classe G2 di FATTIBILITA' GEOLOGICA. L'area non presenta particolari condizionamenti di carattere geomorfologico-geologico-geotecnico; i requisiti di attuazione dell'intervento sono indicati in funzione delle specifiche indagini da eseguirsi a livello edificatorio ai sensi del D.M. 14/1/2008 e D.P.G.R. 9/7/2009 n. 36/R. Gli interventi non dovranno peggiorare le condizioni ed i processi geomorfologici presenti.

Classe S3 di FATTIBILITA' SISMICA. Zona stabile suscettibile di amplificazione locale caratterizzata da alto contrasto di impedenza sismica tra copertura e substrato rigido entro alcune decine di metri: è da realizzare una campagna di indagini geofisica e geotecnica che definisca spessori, geometrie e velocità sismiche dei litotipi sepolti al fine di valutare l'entità del contrasto di rigidità sismica dei terreni tra copertura e bedrock sismico.

Per la classe I2 di FATTIBILITA' IDRAULICA non è necessario indicare specifiche condizioni di fattibilità dovute a limitazioni di carattere idraulico ai fini della valida formazione del titolo abilitativo all'attività edilizia. Al fine di perseguire un maggiore livello di sicurezza e comunque non peggiorare quello esistente, nella realizzazione degli interventi dovranno comunque essere presi degli accorgimenti relativamente ad una corretta regimazione delle acque superficiali ed all'assetto del reticolo idrografico.

Intervento n°41	
Sigla intervento:	RQ15
Geomorfologia:	Conoide alluvionale - Rilevato stradale, ferroviario, arginale
MOPS:	Zone stabili suscettibili di amplificazioni locali (Z5, Z8, Z12)
Pericolosità geologica:	Pericolosità geologica media (G.2)
Pericolosità sismica locale:	Pericolosità sismica locale media (S.2), Pericolosità sismica locale elevata (S.3)
Pericolosità idraulica:	Pericolosità idraulica media (I.2)
Fattibilità geologica:	CLASSE G2
Fattibilità sismica:	CLASSE S2, CLASSE S3
Fattibilità idraulica:	CLASSE I2
<p>Classe G2 di FATTIBILITA' GEOLOGICA. L'area non presenta particolari condizionamenti di carattere geomorfologico-geologico-geotecnico; i requisiti di attuazione dell'intervento sono indicati in funzione delle specifiche indagini da eseguirsi a livello edificatorio ai sensi del D.M. 14/1/2008 e D.P.G.R. 9/7/2009 n. 36/R. Gli interventi non dovranno peggiorare le condizioni ed i processi geomorfologici presenti.</p>	
<p>Classe S2 di FATTIBILITA' SISMICA. Non è necessario indicare condizioni di fattibilità specifiche per la fase attuativa o per la valida formazione del titolo abilitativo all'attività edilizia. I requisiti di attuazione dell'intervento sono indicati in funzione delle specifiche indagini da eseguirsi a livello edificatorio ai sensi del D.M. 14/1/2008 e D.P.G.R. 9/7/2009 n. 36/R.</p>	
<p>Classe S3 di FATTIBILITA' SISMICA. Zona stabile suscettibile di amplificazione locale caratterizzata da alto contrasto di impedenza sismica tra copertura e substrato rigido entro alcune decine di metri: è da realizzare una campagna di indagini geofisica e geotecnica che definisca spessori, geometrie e velocità sismiche dei litotipi sepolti al fine di valutare l'entità del contrasto di rigidità sismica dei terreni tra copertura e bedrock sismico.</p>	
<p>Per la classe I2 di FATTIBILITA' IDRAULICA non è necessario indicare specifiche condizioni di fattibilità dovute a limitazioni di carattere idraulico ai fini della valida formazione del titolo abilitativo all'attività edilizia. Al fine di perseguire un maggiore livello di sicurezza e comunque non peggiorare quello esistente, nella realizzazione degli interventi dovranno comunque essere presi degli accorgimenti relativamente ad una corretta regimazione delle acque superficiali ed all'assetto del reticolo idrografico.</p>	

Intervento n°42	
Sigla intervento:	RQ21*
Geomorfologia:	Conoide alluvionale, Superficie alluvionale
MOPS:	Zone stabili suscettibili di amplificazioni locali (Z8, Z12)
Pericolosità geologica:	Pericolosità geologica media (G.2)
Pericolosità sismica locale:	Pericolosità sismica locale media (S.2), Pericolosità sismica locale elevata (S.3)
Pericolosità idraulica:	Pericolosità idraulica media (I.2)
Fattibilità geologica:	CLASSE G2
Fattibilità sismica:	CLASSE S2, CLASSE S3
Fattibilità idraulica:	CLASSE I2

Classe G2 di FATTIBILITA' GEOLOGICA. L'area non presenta particolari condizionamenti di carattere geomorfologico-geologico-geotecnico; i requisiti di attuazione dell'intervento sono indicati in funzione delle specifiche indagini da eseguirsi a livello edificatorio ai sensi del D.M. 14/1/2008 e D.P.G.R. 9/7/2009 n. 36/R. Gli interventi non dovranno peggiorare le condizioni ed i processi geomorfologici presenti.

Classe S2 di FATTIBILITA' SISMICA. Non è necessario indicare condizioni di fattibilità specifiche per la fase attuativa o per la valida formazione del titolo abilitativo all'attività edilizia. I requisiti di attuazione dell'intervento sono indicati in funzione delle specifiche indagini da eseguirsi a livello edificatorio ai sensi del D.M. 14/1/2008 e D.P.G.R. 9/7/2009 n. 36/R.

Classe S3 di FATTIBILITA' SISMICA. Zona stabile suscettibile di amplificazione locale caratterizzata da alto contrasto di impedenza sismica tra copertura e substrato rigido entro alcune decine di metri: è da realizzare una campagna di indagini geofisica e geotecnica che definisca spessori, geometrie e velocità sismiche dei litotipi sepolti al fine di valutare l'entità del contrasto di rigidità sismica dei terreni tra copertura e bedrock sismico.

Per la classe I2 di FATTIBILITA' IDRAULICA non è necessario indicare specifiche condizioni di fattibilità dovute a limitazioni di carattere idraulico ai fini della valida formazione del titolo abilitativo all'attività edilizia. Al fine di perseguire un maggiore livello di sicurezza e comunque non peggiorare quello esistente, nella realizzazione degli interventi dovranno comunque essere presi degli accorgimenti relativamente ad una corretta regimazione delle acque superficiali ed all'assetto del reticolo idrografico.

Intervento n°43	
Sigla intervento:	RQ16*
Geomorfologia:	Superficie alluvionale
MOPS:	Zone stabili suscettibili di amplificazioni locali (Z12)
Pericolosità geologica:	Pericolosità geologica media (G.2)
Pericolosità sismica locale:	Pericolosità sismica locale media (S.2)
Pericolosità idraulica:	Pericolosità idraulica media (I.2)
Fattibilità geologica:	CLASSE G2
Fattibilità sismica:	CLASSE S2
Fattibilità idraulica:	CLASSE I2

Classe G2 di FATTIBILITA' GEOLOGICA. L'area non presenta particolari condizionamenti di carattere geomorfologico-geologico-geotecnico; i requisiti di attuazione dell'intervento sono indicati in funzione delle specifiche indagini da eseguirsi a livello edificatorio ai sensi del D.M. 14/1/2008 e D.P.G.R. 9/7/2009 n. 36/R. Gli interventi non dovranno peggiorare le condizioni ed i processi geomorfologici presenti.

Classe S2 di FATTIBILITA' SISMICA. Non è necessario indicare condizioni di fattibilità specifiche per la fase attuativa o per la valida formazione del titolo abilitativo all'attività edilizia. I requisiti di attuazione dell'intervento sono indicati in funzione delle specifiche indagini da eseguirsi a livello edificatorio ai sensi del D.M. 14/1/2008 e D.P.G.R. 9/7/2009 n. 36/R.

Per la classe I2 di FATTIBILITA' IDRAULICA non è necessario indicare specifiche condizioni di fattibilità dovute a limitazioni di carattere idraulico ai fini della valida formazione del titolo abilitativo all'attività edilizia. Al fine di perseguire un maggiore livello di sicurezza e comunque non peggiorare quello esistente, nella realizzazione degli interventi dovranno comunque essere presi degli accorgimenti relativamente ad una corretta regimazione delle acque superficiali ed all'assetto del reticolo idrografico.

Intervento n°44	
Sigla intervento:	RQ17*
Geomorfologia:	Superficie alluvionale
MOPS:	Zone stabili suscettibili di amplificazioni locali (Z12)
Pericolosità geologica:	Pericolosità geologica media (G.2)
Pericolosità sismica locale:	Pericolosità sismica locale media (S.2)
Pericolosità idraulica:	Pericolosità idraulica media (I.2)
Fattibilità geologica:	CLASSE G2
Fattibilità sismica:	CLASSE S2
Fattibilità idraulica:	CLASSE I2

Classe G2 di FATTIBILITA' GEOLOGICA. L'area non presenta particolari condizionamenti di carattere geomorfologico-geologico-geotecnico; i requisiti di attuazione dell'intervento sono indicati in funzione delle specifiche indagini da eseguirsi a livello edificatorio ai sensi del D.M. 14/1/2008 e D.P.G.R. 9/7/2009 n. 36/R. Gli interventi non dovranno peggiorare le condizioni ed i processi geomorfologici presenti.

Classe S2 di FATTIBILITA' SISMICA. Non è necessario indicare condizioni di fattibilità specifiche per la fase attuativa o per la valida formazione del titolo abilitativo all'attività edilizia. I requisiti di attuazione dell'intervento sono indicati in funzione delle specifiche indagini da eseguirsi a livello edificatorio ai sensi del D.M. 14/1/2008 e D.P.G.R. 9/7/2009 n. 36/R.

Per la classe I2 di FATTIBILITA' IDRAULICA non è necessario indicare specifiche condizioni di fattibilità dovute a limitazioni di carattere idraulico ai fini della valida formazione del titolo abilitativo all'attività edilizia. Al fine di perseguire un maggiore livello di sicurezza e comunque non peggiorare quello esistente, nella realizzazione degli interventi dovranno comunque essere presi degli accorgimenti relativamente ad una corretta regimazione delle acque superficiali ed all'assetto del reticolo idrografico.

Intervento n°45	
Sigla intervento:	RQ19
Geomorfologia:	Superficie alluvionale
MOPS:	Zone stabili suscettibili di amplificazioni locali (Z12)
Pericolosità geologica:	Pericolosità geologica media (G.2)
Pericolosità sismica locale:	Pericolosità sismica locale media (S.2)
Pericolosità idraulica:	Pericolosità idraulica media (I.2)
Fattibilità geologica:	CLASSE G2
Fattibilità sismica:	CLASSE S2
Fattibilità idraulica:	CLASSE I2

Classe G2 di FATTIBILITA' GEOLOGICA. L'area non presenta particolari condizionamenti di carattere geomorfologico-geologico-geotecnico; i requisiti di attuazione dell'intervento sono indicati in funzione delle specifiche indagini da eseguirsi a livello edificatorio ai sensi del D.M. 14/1/2008 e D.P.G.R. 9/7/2009 n. 36/R. Gli interventi non dovranno peggiorare le condizioni ed i processi geomorfologici presenti.

Classe S2 di FATTIBILITA' SISMICA. Non è necessario indicare condizioni di fattibilità specifiche per la fase attuativa o per la valida formazione del titolo abilitativo all'attività edilizia. I requisiti di attuazione dell'intervento sono indicati in funzione delle specifiche indagini da eseguirsi a livello edificatorio ai sensi del D.M. 14/1/2008 e D.P.G.R. 9/7/2009 n. 36/R.

Per la classe I2 di FATTIBILITA' IDRAULICA non è necessario indicare specifiche condizioni di fattibilità dovute a limitazioni di carattere idraulico ai fini della valida formazione del titolo abilitativo all'attività edilizia. Al fine di perseguire un maggiore livello di sicurezza e comunque non peggiorare quello esistente, nella realizzazione degli interventi dovranno comunque essere presi degli accorgimenti relativamente ad una corretta regimazione delle acque superficiali ed all'assetto del reticolo idrografico.

Intervento n°46	
Sigla intervento:	RQ18**
Geomorfologia:	Superficie alluvionale
MOPS:	Zone stabili suscettibili di amplificazioni locali (Z12)
Pericolosità geologica:	Pericolosità geologica media (G.2)
Pericolosità sismica locale:	Pericolosità sismica locale media (S.2)
Pericolosità idraulica:	Pericolosità idraulica media (I.2)
Fattibilità geologica:	CLASSE G2
Fattibilità sismica:	CLASSE S2
Fattibilità idraulica:	CLASSE I2

Classe G2 di FATTIBILITA' GEOLOGICA. L'area non presenta particolari condizionamenti di carattere geomorfologico-geologico-geotecnico; i requisiti di attuazione dell'intervento sono indicati in funzione delle specifiche indagini da eseguirsi a livello edificatorio ai sensi del D.M. 14/1/2008 e D.P.G.R. 9/7/2009 n. 36/R. Gli interventi non dovranno peggiorare le condizioni ed i processi geomorfologici presenti.

Classe S2 di FATTIBILITA' SISMICA. Non è necessario indicare condizioni di fattibilità specifiche per la fase attuativa o per la valida formazione del titolo abilitativo all'attività edilizia. I requisiti di attuazione dell'intervento sono indicati in funzione delle specifiche indagini da eseguirsi a livello edificatorio ai sensi del D.M. 14/1/2008 e D.P.G.R. 9/7/2009 n. 36/R.

Per la classe I2 di FATTIBILITA' IDRAULICA non è necessario indicare specifiche condizioni di fattibilità dovute a limitazioni di carattere idraulico ai fini della valida formazione del titolo abilitativo all'attività edilizia. Al fine di perseguire un maggiore livello di sicurezza e comunque non peggiorare quello esistente, nella realizzazione degli interventi dovranno comunque essere presi degli accorgimenti relativamente ad una corretta regimazione delle acque superficiali ed all'assetto del reticolo idrografico.

Intervento n°47	
Sigla intervento:	RQ20
Geomorfologia:	Superficie alluvionale
MOPS:	Zone stabili suscettibili di amplificazioni locali (Z12)
Pericolosità geologica:	Pericolosità geologica media (G.2)
Pericolosità sismica locale:	Pericolosità sismica locale media (S.2)
Pericolosità idraulica:	Pericolosità idraulica media (I.2)
Fattibilità geologica:	CLASSE G2
Fattibilità sismica:	CLASSE S2
Fattibilità idraulica:	CLASSE I2

Classe G2 di FATTIBILITA' GEOLOGICA. L'area non presenta particolari condizionamenti di carattere geomorfologico-geologico-geotecnico; i requisiti di attuazione dell'intervento sono indicati in funzione delle specifiche indagini da eseguirsi a livello edificatorio ai sensi del D.M. 14/1/2008 e D.P.G.R. 9/7/2009 n. 36/R. Gli interventi non dovranno peggiorare le condizioni ed i processi geomorfologici presenti.

Classe S2 di FATTIBILITA' SISMICA. Non è necessario indicare condizioni di fattibilità specifiche per la fase attuativa o per la valida formazione del titolo abilitativo all'attività edilizia. I requisiti di attuazione dell'intervento sono indicati in funzione delle specifiche indagini da eseguirsi a livello edificatorio ai sensi del D.M. 14/1/2008 e D.P.G.R. 9/7/2009 n. 36/R.

Per la classe I2 di FATTIBILITA' IDRAULICA non è necessario indicare specifiche condizioni di fattibilità dovute a limitazioni di carattere idraulico ai fini della valida formazione del titolo abilitativo all'attività edilizia. Al fine di perseguire un maggiore livello di sicurezza e comunque non peggiorare quello esistente, nella realizzazione degli interventi dovranno comunque essere presi degli accorgimenti relativamente ad una corretta regimazione delle acque superficiali ed all'assetto del reticolo idrografico.

Intervento n°48	
Sigla intervento:	TR18**
Geomorfologia:	Conoide alluvionale
MOPS:	Zone stabili suscettibili di amplificazioni locali (Z3, Z26)
Pericolosità geologica:	Pericolosità geologica media (G.2)
Pericolosità sismica locale:	Pericolosità sismica locale elevata (S.3)
Pericolosità idraulica:	Pericolosità idraulica media (I.2)
Fattibilità geologica:	CLASSE G2
Fattibilità sismica:	CLASSE S3
Fattibilità idraulica:	CLASSE I2

Classe G2 di FATTIBILITA' GEOLOGICA. L'area non presenta particolari condizionamenti di carattere geomorfologico-geologico-geotecnico; i requisiti di attuazione dell'intervento sono indicati in funzione delle specifiche indagini da eseguirsi a livello edificatorio ai sensi del D.M. 14/1/2008 e D.P.G.R. 9/7/2009 n. 36/R. Gli interventi non dovranno peggiorare le condizioni ed i processi geomorfologici presenti.

Classe S3 di FATTIBILITA' SISMICA. Zona stabile suscettibile di amplificazione locale caratterizzata da alto contrasto di impedenza sismica tra copertura e substrato rigido entro alcune decine di metri: è da realizzare una campagna di indagini geofisica e geotecnica che definisca spessori, geometrie e velocità sismiche dei litotipi sepolti al fine di valutare l'entità del contrasto di rigidità sismica dei terreni tra copertura e bedrock sismico.

Per la classe I2 di FATTIBILITA' IDRAULICA non è necessario indicare specifiche condizioni di fattibilità dovute a limitazioni di carattere idraulico ai fini della valida formazione del titolo abilitativo all'attività edilizia. Al fine di perseguire un maggiore livello di sicurezza e comunque non peggiorare quello esistente, nella realizzazione degli interventi dovranno comunque essere presi degli accorgimenti relativamente ad una corretta regimazione delle acque superficiali ed all'assetto del reticolo idrografico.

Intervento n°49	
Sigla intervento:	Sede stradale di progetto
Geomorfologia:	Conoide alluvionale
MOPS:	Zone stabili suscettibili di amplificazioni locali (Z3, Z26)
Pericolosità geologica:	Pericolosità geologica media (G.2)
Pericolosità sismica locale:	Pericolosità sismica locale elevata (S.3)
Pericolosità idraulica:	Pericolosità idraulica media (I.2)
Fattibilità geologica:	CLASSE G2
Fattibilità sismica:	CLASSE S3
Fattibilità idraulica:	CLASSE I2

Classe G2 di FATTIBILITA' GEOLOGICA. L'area non presenta particolari condizionamenti di carattere geomorfologico-geologico-geotecnico; i requisiti di attuazione dell'intervento sono indicati in funzione delle specifiche indagini da eseguirsi a livello edificatorio ai sensi del D.M. 14/1/2008 e D.P.G.R. 9/7/2009 n. 36/R. Gli interventi non dovranno peggiorare le condizioni ed i processi geomorfologici presenti.

Classe S3 di FATTIBILITA' SISMICA. Zona stabile suscettibile di amplificazione locale caratterizzata da alto contrasto di impedenza sismica tra copertura e substrato rigido entro alcune decine di metri: è da realizzare una campagna di indagini geofisica e geotecnica che definisca spessori, geometrie e velocità sismiche dei litotipi sepolti al fine di valutare l'entità del contrasto di rigidità sismica dei terreni tra copertura e bedrock sismico.

Per la classe I2 di FATTIBILITA' IDRAULICA non è necessario indicare specifiche condizioni di fattibilità dovute a limitazioni di carattere idraulico ai fini della valida formazione del titolo abilitativo all'attività edilizia. Al fine di perseguire un maggiore livello di sicurezza e comunque non peggiorare quello esistente, nella realizzazione degli interventi dovranno comunque essere presi degli accorgimenti relativamente ad una corretta regimazione delle acque superficiali ed all'assetto del reticolo idrografico.

Intervento n°50	
Sigla intervento:	TR17*
Geomorfologia:	Conoide alluvionale
MOPS:	Zone stabili suscettibili di amplificazioni locali (Z3, Z26)
Pericolosità geologica:	Pericolosità geologica media (G.2)
Pericolosità sismica locale:	Pericolosità sismica locale elevata (S.3)
Pericolosità idraulica:	Pericolosità idraulica media (I.2)
Fattibilità geologica:	CLASSE G2
Fattibilità sismica:	CLASSE S3
Fattibilità idraulica:	CLASSE I2

Classe G2 di FATTIBILITA' GEOLOGICA. L'area non presenta particolari condizionamenti di carattere geomorfologico-geologico-geotecnico; i requisiti di attuazione dell'intervento sono indicati in funzione delle specifiche indagini da eseguirsi a livello edificatorio ai sensi del D.M. 14/1/2008 e D.P.G.R. 9/7/2009 n. 36/R. Gli interventi non dovranno peggiorare le condizioni ed i processi geomorfologici presenti.

Classe S3 di FATTIBILITA' SISMICA. Zona stabile suscettibile di amplificazione locale caratterizzata da alto contrasto di impedenza sismica tra copertura e substrato rigido entro alcune decine di metri: è da realizzare una campagna di indagini geofisica e geotecnica che definisca spessori, geometrie e velocità sismiche dei litotipi sepolti al fine di valutare l'entità del contrasto di rigidità sismica dei terreni tra copertura e bedrock sismico.

Per la classe I2 di FATTIBILITA' IDRAULICA non è necessario indicare specifiche condizioni di fattibilità dovute a limitazioni di carattere idraulico ai fini della valida formazione del titolo abilitativo all'attività edilizia. Al fine di perseguire un maggiore livello di sicurezza e comunque non peggiorare quello esistente, nella realizzazione degli interventi dovranno comunque essere presi degli accorgimenti relativamente ad una corretta regimazione delle acque superficiali ed all'assetto del reticolo idrografico.

Intervento n°51	
Sigla intervento:	TR12
Geomorfologia:	Conoide alluvionale
MOPS:	Zone stabili suscettibili di amplificazioni locali (Z8)
Pericolosità geologica:	Pericolosità geologica media (G.2)
Pericolosità sismica locale:	Pericolosità sismica locale elevata (S.3)
Pericolosità idraulica:	Pericolosità idraulica media (I.2)
Fattibilità geologica:	CLASSE G2
Fattibilità sismica:	CLASSE S3
Fattibilità idraulica:	CLASSE I2

Classe G2 di FATTIBILITA' GEOLOGICA. L'area non presenta particolari condizionamenti di carattere geomorfologico-geologico-geotecnico; i requisiti di attuazione dell'intervento sono indicati in funzione delle specifiche indagini da eseguirsi a livello edificatorio ai sensi del D.M. 14/1/2008 e D.P.G.R. 9/7/2009 n. 36/R. Gli interventi non dovranno peggiorare le condizioni ed i processi geomorfologici presenti.

Classe S3 di FATTIBILITA' SISMICA. Zona stabile suscettibile di amplificazione locale caratterizzata da alto contrasto di impedenza sismica tra copertura e substrato rigido entro alcune decine di metri: è da realizzare una campagna di indagini geofisica e geotecnica che definisca spessori, geometrie e velocità sismiche dei litotipi sepolti al fine di valutare l'entità del contrasto di rigidità sismica dei terreni tra copertura e bedrock sismico.

Per la classe I2 di FATTIBILITA' IDRAULICA non è necessario indicare specifiche condizioni di fattibilità dovute a limitazioni di carattere idraulico ai fini della valida formazione del titolo abilitativo all'attività edilizia. Al fine di perseguire un maggiore livello di sicurezza e comunque non peggiorare quello esistente, nella realizzazione degli interventi dovranno comunque essere presi degli accorgimenti relativamente ad una corretta regimazione delle acque superficiali ed all'assetto del reticolo idrografico.

Intervento n°52	
Sigla intervento:	Pista ciclabile di progetto
Geomorfologia:	Conoide alluvionale
MOPS:	Zone stabili suscettibili di amplificazioni locali (Z5, Z8)
Pericolosità geologica:	Pericolosità geologica media (G.2)
Pericolosità sismica locale:	Pericolosità sismica locale elevata (S.3)
Pericolosità idraulica:	Pericolosità idraulica media (I.2)
Fattibilità geologica:	CLASSE G2
Fattibilità sismica:	CLASSE S3
Fattibilità idraulica:	CLASSE I2

Classe G2 di FATTIBILITA' GEOLOGICA. L'area non presenta particolari condizionamenti di carattere geomorfologico-geologico-geotecnico; i requisiti di attuazione dell'intervento sono indicati in funzione delle specifiche indagini da eseguirsi a livello edificatorio ai sensi del D.M. 14/1/2008 e D.P.G.R. 9/7/2009 n. 36/R. Gli interventi non dovranno peggiorare le condizioni ed i processi geomorfologici presenti.

Classe S3 di FATTIBILITA' SISMICA. Zona stabile suscettibile di amplificazione locale caratterizzata da alto contrasto di impedenza sismica tra copertura e substrato rigido entro alcune decine di metri: è da realizzare una campagna di indagini geofisica e geotecnica che definisca spessori, geometrie e velocità sismiche dei litotipi sepolti al fine di valutare l'entità del contrasto di rigidità sismica dei terreni tra copertura e bedrock sismico.

Per la classe I2 di FATTIBILITA' IDRAULICA non è necessario indicare specifiche condizioni di fattibilità dovute a limitazioni di carattere idraulico ai fini della valida formazione del titolo abilitativo all'attività edilizia. Al fine di perseguire un maggiore livello di sicurezza e comunque non peggiorare quello esistente, nella realizzazione degli interventi dovranno comunque essere presi degli accorgimenti relativamente ad una corretta regimazione delle acque superficiali ed all'assetto del reticolo idrografico.

Intervento n°53	
Sigla intervento:	TR05
Geomorfologia:	Conoide alluvionale
MOPS:	Zone stabili suscettibili di amplificazioni locali (Z5)
Pericolosità geologica:	Pericolosità geologica media (G.2)
Pericolosità sismica locale:	Pericolosità sismica locale elevata (S.3)
Pericolosità idraulica:	Pericolosità idraulica media (I.2)
Fattibilità geologica:	CLASSE G2
Fattibilità sismica:	CLASSE S3
Fattibilità idraulica:	CLASSE I2

Classe G2 di FATTIBILITA' GEOLOGICA. L'area non presenta particolari condizionamenti di carattere geomorfologico-geologico-geotecnico; i requisiti di attuazione dell'intervento sono indicati in funzione delle specifiche indagini da eseguirsi a livello edificatorio ai sensi del D.M. 14/1/2008 e D.P.G.R. 9/7/2009 n. 36/R. Gli interventi non dovranno peggiorare le condizioni ed i processi geomorfologici presenti.

Classe S3 di FATTIBILITA' SISMICA. Zona stabile suscettibile di amplificazione locale caratterizzata da alto contrasto di impedenza sismica tra copertura e substrato rigido entro alcune decine di metri: è da realizzare una campagna di indagini geofisica e geotecnica che definisca spessori, geometrie e velocità sismiche dei litotipi sepolti al fine di valutare l'entità del contrasto di rigidità sismica dei terreni tra copertura e bedrock sismico.

Per la classe I2 di FATTIBILITA' IDRAULICA non è necessario indicare specifiche condizioni di fattibilità dovute a limitazioni di carattere idraulico ai fini della valida formazione del titolo abilitativo all'attività edilizia. Al fine di perseguire un maggiore livello di sicurezza e comunque non peggiorare quello esistente, nella realizzazione degli interventi dovranno comunque essere presi degli accorgimenti relativamente ad una corretta regimazione delle acque superficiali ed all'assetto del reticolo idrografico.

Intervento n°54	
Sigla intervento:	TR06
Geomorfologia:	Conoide alluvionale
MOPS:	Zone stabili suscettibili di amplificazioni locali (Z2, Z5, Z8, Z25, Z27)
Pericolosità geologica:	Pericolosità geologica media (G.2)
Pericolosità sismica locale:	Pericolosità sismica locale elevata (S.3)
Pericolosità idraulica:	Pericolosità idraulica media (I.2), Pericolosità idraulica elevata (I.3)
Fattibilità geologica:	CLASSE G2
Fattibilità sismica:	CLASSE S3
Fattibilità idraulica:	CLASSE I2, CLASSE I3

Classe G2 di FATTIBILITA' GEOLOGICA. L'area non presenta particolari condizionamenti di carattere geomorfologico-geologico-geotecnico; i requisiti di attuazione dell'intervento sono indicati in funzione delle specifiche indagini da eseguirsi a livello edificatorio ai sensi del D.M. 14/1/2008 e D.P.G.R. 9/7/2009 n. 36/R. Gli interventi non dovranno peggiorare le condizioni ed i processi geomorfologici presenti.

Classe S3 di FATTIBILITA' SISMICA. Zona stabile suscettibile di amplificazione locale caratterizzata da alto contrasto di impedenza sismica tra copertura e substrato rigido entro alcune decine di metri: è da realizzare una campagna di indagini geofisica e geotecnica che definisca spessori, geometrie e velocità sismiche dei litotipi sepolti al fine di valutare l'entità del contrasto di rigidità sismica dei terreni tra copertura e bedrock sismico.

Per la classe I2 di FATTIBILITA' IDRAULICA non è necessario indicare specifiche condizioni di fattibilità dovute a limitazioni di carattere idraulico ai fini della valida formazione del titolo abilitativo all'attività edilizia. Al fine di perseguire un maggiore livello di sicurezza e comunque non peggiorare quello esistente, nella realizzazione degli interventi dovranno comunque essere presi degli accorgimenti relativamente ad una corretta regimazione delle acque superficiali ed all'assetto del reticolo idrografico.

Classe I3 di FATTIBILITA' IDRAULICA: in questa classe di fattibilità il battente idraulico massimo relativo a eventi di piena con tempo di ritorno T_r pari a 200 anni è pari a 0,18 m: al fine di conseguire la messa in sicurezza idraulica, gli edifici e le infrastrutture di progetto dovranno essere realizzati su di un rilevato di altezza pari a 0,48 m (0,18 m battente + 0,30 m franco) rispetto al p.d.c. attuale.

Considerando che la massima superficie edificabile per l'intervento in oggetto è pari al 20% della superficie totale, (per eccesso) si prende in considerazione la messa in sicurezza di un'area pari al 50% di tutta la superficie disponibile (si da consentire la realizzazione in sicurezza idraulica anche dei resede e degli accessi), risulta che:

- il volume di acqua esondata cui viene impedito lo spandimento a causa dell'intervento di trasformazione edilizia è pari a $V=0.5 \times 17000 \times 0.18=1530$ mc

Operando secondo l'ipotesi semplificativa adottata, al fine di evitare l'aumento del rischio idraulico nelle aree contermini agli interventi, su un terzo della superficie racchiusa dal perimetro dell'intervento deve essere realizzato l'intervento di compensazione del volume sottratto all'esondazione; tale porzione è interposta tra la direzione di naturale propagazione della piena e l'area edificabile, con forma tale da consentire il deflusso dei volumi esondati nelle aree contermini senza modificare le condizioni di naturale esondazione rispetto allo stato attuale.

La superficie individuata per il compenso dei volumi è $S=3840$ mq; ne consegue che l'altezza media dello scavo è pari a $h=1530/3840=0.40$ m.

Una volta esaurito l'evento alluvionale, lo svuotamento dei volumi idrici immagazzinati avviene tramite scarico nell'esistente reticolo di fossi secondari.

Intervento n°55	
Sigla intervento:	TR07**
Geomorfologia:	Conoide alluvionale
MOPS:	Zone stabili suscettibili di amplificazioni locali (Z2, Z27)
Pericolosità geologica:	Pericolosità geologica media (G.2)
Pericolosità sismica locale:	Pericolosità sismica locale elevata (S.3)
Pericolosità idraulica:	Pericolosità idraulica media (I.2), Pericolosità idraulica elevata (I.3)
Fattibilità geologica:	CLASSE G2
Fattibilità sismica:	CLASSE S3
Fattibilità idraulica:	CLASSE I2, CLASSE I3

Classe G2 di FATTIBILITA' GEOLOGICA. L'area non presenta particolari condizionamenti di carattere geomorfologico-geologico-geotecnico; i requisiti di attuazione dell'intervento sono indicati in funzione delle specifiche indagini da eseguirsi a livello edificatorio ai sensi del D.M. 14/1/2008 e D.P.G.R. 9/7/2009 n. 36/R. Gli interventi non dovranno peggiorare le condizioni ed i processi geomorfologici presenti.

Classe S3 di FATTIBILITA' SISMICA. Zona stabile suscettibile di amplificazione locale caratterizzata da alto contrasto di impedenza sismica tra copertura e substrato rigido entro alcune decine di metri: è da realizzare una campagna di indagini geofisica e geotecnica che definisca spessori, geometrie e velocità sismiche dei litotipi sepolti al fine di valutare l'entità del contrasto di rigidità sismica dei terreni tra copertura e bedrock sismico.

Per la classe I2 di FATTIBILITA' IDRAULICA non è necessario indicare specifiche condizioni di fattibilità dovute a limitazioni di carattere idraulico ai fini della valida formazione del titolo abilitativo all'attività edilizia. Al fine di perseguire un maggiore livello di sicurezza e comunque non peggiorare quello esistente, nella realizzazione degli interventi dovranno comunque essere presi degli accorgimenti relativamente ad una corretta regimazione delle acque superficiali ed all'assetto del reticolo idrografico.

Classe I3 di FATTIBILITA' IDRAULICA: l'area in esame, ubicata in prossimità della Madonna della Legna, è interessata da un progetto di lottizzazione già approvato e, come tale, già oggetto di apposito studio idrologico idraulico; a tale studio si rimanda per le indicazioni e le prescrizioni necessarie per la realizzazione dell'intervento e la mitigazione del rischio idraulico (rif. Piano di Lottizzazione residenziale di iniziativa privata "Madonna della Legna II" in zona C1*P in località San Lazzaro con contestuale variante al PRG approvato con Del. C.C. n. 155 del 20/12/2012)"

Intervento n°56	
Sigla intervento:	TR08**
Geomorfologia:	Conoide alluvionale
MOPS:	Zone stabili suscettibili di amplificazioni locali (Z2, Z27)
Pericolosità geologica:	Pericolosità geologica media (G.2)
Pericolosità sismica locale:	Pericolosità sismica locale elevata (S.3)
Pericolosità idraulica:	Pericolosità idraulica media (I.2), Pericolosità idraulica elevata (I.3)
Fattibilità geologica:	CLASSE G2
Fattibilità sismica:	CLASSE S3
Fattibilità idraulica:	CLASSE I2, CLASSE I3

Classe G2 di FATTIBILITA' GEOLOGICA. L'area non presenta particolari condizionamenti di carattere geomorfologico-geologico-geotecnico; i requisiti di attuazione dell'intervento sono indicati in funzione delle specifiche indagini da eseguirsi a livello edificatorio ai sensi del D.M. 14/1/2008 e D.P.G.R. 9/7/2009 n. 36/R. Gli interventi non dovranno peggiorare le condizioni ed i processi geomorfologici presenti.

Classe S3 di FATTIBILITA' SISMICA. Zona stabile suscettibile di amplificazione locale caratterizzata da alto contrasto di impedenza sismica tra copertura e substrato rigido entro alcune decine di metri: è da realizzare una campagna di indagini geofisica e geotecnica che definisca spessori, geometrie e velocità sismiche dei litotipi sepolti al fine di valutare l'entità del contrasto di rigidità sismica dei terreni tra copertura e bedrock sismico.

Per la classe I2 di FATTIBILITA' IDRAULICA non è necessario indicare specifiche condizioni di fattibilità dovute a limitazioni di carattere idraulico ai fini della valida formazione del titolo abilitativo all'attività edilizia. Al fine di perseguire un maggiore livello di sicurezza e comunque non peggiorare quello esistente, nella realizzazione degli interventi dovranno comunque essere presi degli accorgimenti relativamente ad una corretta regimazione delle acque superficiali ed all'assetto del reticolo idrografico.

Classe I3 di FATTIBILITA' IDRAULICA: l'area in esame, ubicata in prossimità della Madonna della Legna, è interessata da un progetto di lottizzazione già approvato e, come tale, già oggetto di apposito studio idrologico idraulico; a tale studio si rimanda per le indicazioni e le prescrizioni necessarie per la realizzazione dell'intervento e la mitigazione del rischio idraulico (rif. Piano di Lottizzazione residenziale di iniziativa privata "Madonna della Legna II" in zona C1*P in località San Lazzaro con contestuale variante al PRG approvato con Del. C.C. n. 155 del 20/12/2012)"

Intervento n°57	
Sigla intervento:	RQ05
Geomorfologia:	Conoide alluvionale
MOPS:	Zone stabili suscettibili di amplificazioni locali (Z3, Z27)
Pericolosità geologica:	Pericolosità geologica media (G.2)
Pericolosità sismica locale:	Pericolosità sismica locale elevata (S.3)
Pericolosità idraulica:	Pericolosità idraulica media (I.2)
Fattibilità geologica:	CLASSE G2
Fattibilità sismica:	CLASSE S3
Fattibilità idraulica:	CLASSE I2
<p>Classe G2 di FATTIBILITA' GEOLOGICA. L'area non presenta particolari condizionamenti di carattere geomorfologico-geologico-geotecnico; i requisiti di attuazione dell'intervento sono indicati in funzione delle specifiche indagini da eseguirsi a livello edificatorio ai sensi del D.M. 14/1/2008 e D.P.G.R. 9/7/2009 n. 36/R. Gli interventi non dovranno peggiorare le condizioni ed i processi geomorfologici presenti.</p>	
<p>Classe S3 di FATTIBILITA' SISMICA. Zona stabile suscettibile di amplificazione locale caratterizzata da alto contrasto di impedenza sismica tra copertura e substrato rigido entro alcune decine di metri: è da realizzare una campagna di indagini geofisica e geotecnica che definisca spessori, geometrie e velocità sismiche dei litotipi sepolti al fine di valutare l'entità del contrasto di rigidità sismica dei terreni tra copertura e bedrock sismico.</p>	
<p>Per la classe I2 di FATTIBILITA' IDRAULICA non è necessario indicare specifiche condizioni di fattibilità dovute a limitazioni di carattere idraulico ai fini della valida formazione del titolo abilitativo all'attività edilizia. Al fine di perseguire un maggiore livello di sicurezza e comunque non peggiorare quello esistente, nella realizzazione degli interventi dovranno comunque essere presi degli accorgimenti relativamente ad una corretta regimazione delle acque superficiali ed all'assetto del reticolo idrografico.</p>	

Intervento n°58	
Sigla intervento:	RQ22
Geomorfologia:	Conoide alluvionale
MOPS:	Zone stabili suscettibili di amplificazioni locali (Z3)
Pericolosità geologica:	Pericolosità geologica media (G.2)
Pericolosità sismica locale:	Pericolosità sismica locale elevata (S.3)
Pericolosità idraulica:	Pericolosità idraulica media (I.2)
Fattibilità geologica:	CLASSE G2
Fattibilità sismica:	CLASSE S3
Fattibilità idraulica:	CLASSE I2

Classe G2 di FATTIBILITA' GEOLOGICA. L'area non presenta particolari condizionamenti di carattere geomorfologico-geologico-geotecnico; i requisiti di attuazione dell'intervento sono indicati in funzione delle specifiche indagini da eseguirsi a livello edificatorio ai sensi del D.M. 14/1/2008 e D.P.G.R. 9/7/2009 n. 36/R. Gli interventi non dovranno peggiorare le condizioni ed i processi geomorfologici presenti.

Classe S3 di FATTIBILITA' SISMICA. Zona stabile suscettibile di amplificazione locale caratterizzata da alto contrasto di impedenza sismica tra copertura e substrato rigido entro alcune decine di metri: è da realizzare una campagna di indagini geofisica e geotecnica che definisca spessori, geometrie e velocità sismiche dei litotipi sepolti al fine di valutare l'entità del contrasto di rigidità sismica dei terreni tra copertura e bedrock sismico.

Per la classe I2 di FATTIBILITA' IDRAULICA non è necessario indicare specifiche condizioni di fattibilità dovute a limitazioni di carattere idraulico ai fini della valida formazione del titolo abilitativo all'attività edilizia. Al fine di perseguire un maggiore livello di sicurezza e comunque non peggiorare quello esistente, nella realizzazione degli interventi dovranno comunque essere presi degli accorgimenti relativamente ad una corretta regimazione delle acque superficiali ed all'assetto del reticolo idrografico.

Intervento n°59	
Sigla intervento:	TR23*
Geomorfologia:	Conoide alluvionale
MOPS:	Zone stabili suscettibili di amplificazioni locali (Z3)
Pericolosità geologica:	Pericolosità geologica media (G.2)
Pericolosità sismica locale:	Pericolosità sismica locale elevata (S.3)
Pericolosità idraulica:	Pericolosità idraulica media (I.2)
Fattibilità geologica:	CLASSE G2
Fattibilità sismica:	CLASSE S3
Fattibilità idraulica:	CLASSE I2

Classe G2 di FATTIBILITA' GEOLOGICA. L'area non presenta particolari condizionamenti di carattere geomorfologico-geologico-geotecnico; i requisiti di attuazione dell'intervento sono indicati in funzione delle specifiche indagini da eseguirsi a livello edificatorio ai sensi del D.M. 14/1/2008 e D.P.G.R. 9/7/2009 n. 36/R. Gli interventi non dovranno peggiorare le condizioni ed i processi geomorfologici presenti.

Classe S3 di FATTIBILITA' SISMICA. Zona stabile suscettibile di amplificazione locale caratterizzata da alto contrasto di impedenza sismica tra copertura e substrato rigido entro alcune decine di metri: è da realizzare una campagna di indagini geofisica e geotecnica che definisca spessori, geometrie e velocità sismiche dei litotipi sepolti al fine di valutare l'entità del contrasto di rigidità sismica dei terreni tra copertura e bedrock sismico.

Per la classe I2 di FATTIBILITA' IDRAULICA non è necessario indicare specifiche condizioni di fattibilità dovute a limitazioni di carattere idraulico ai fini della valida formazione del titolo abilitativo all'attività edilizia. Al fine di perseguire un maggiore livello di sicurezza e comunque non peggiorare quello esistente, nella realizzazione degli interventi dovranno comunque essere presi degli accorgimenti relativamente ad una corretta regimazione delle acque superficiali ed all'assetto del reticolo idrografico.

Intervento n°60	
Sigla intervento:	TR31**
Geomorfologia:	Conoide alluvionale, Superficie alluvionale
MOPS:	Zone stabili suscettibili di amplificazioni locali (Z3)
Pericolosità geologica:	Pericolosità geologica media (G.2)
Pericolosità sismica locale:	Pericolosità sismica locale elevata (S.3)
Pericolosità idraulica:	Pericolosità idraulica media (I.2), Pericolosità idraulica molto elevata (I.4)
Fattibilità geologica:	CLASSE G2
Fattibilità sismica:	CLASSE S3
Fattibilità idraulica:	CLASSE I2, CLASSE I4

Classe G2 di FATTIBILITA' GEOLOGICA. L'area non presenta particolari condizionamenti di carattere geomorfologico-geologico-geotecnico; i requisiti di attuazione dell'intervento sono indicati in funzione delle specifiche indagini da eseguirsi a livello edificatorio ai sensi del D.M. 14/1/2008 e D.P.G.R. 9/7/2009 n. 36/R. Gli interventi non dovranno peggiorare le condizioni ed i processi geomorfologici presenti.

Classe S3 di FATTIBILITA' SISMICA. Zona stabile suscettibile di amplificazione locale caratterizzata da alto contrasto di impedenza sismica tra copertura e substrato rigido entro alcune decine di metri: è da realizzare una campagna di indagini geofisica e geotecnica che definisca spessori, geometrie e velocità sismiche dei litotipi sepolti al fine di valutare l'entità del contrasto di rigidità sismica dei terreni tra copertura e bedrock sismico.

Per la classe I2 di FATTIBILITA' IDRAULICA non è necessario indicare specifiche condizioni di fattibilità dovute a limitazioni di carattere idraulico ai fini della valida formazione del titolo abilitativo all'attività edilizia. Al fine di perseguire un maggiore livello di sicurezza e comunque non peggiorare quello esistente, nella realizzazione degli interventi dovranno comunque essere presi degli accorgimenti relativamente ad una corretta regimazione delle acque superficiali ed all'assetto del reticolo idrografico.

Classe I4 di FATTIBILITA' IDRAULICA: tale porzione di suolo, limitrofa al Torrente Afra, si trova all'interno della fascia di tutela dei 10 m imposta dalla normativa vigente in materia di difesa del suolo e rischio idraulico; in tale area è precluso ogni tipo di trasformazione morfologica e se ne prescrive il mantenimento a verde non attrezzato."

Intervento n°61	
Sigla intervento:	Lotto di completamento e ridefinizione margine urbano
Geomorfologia:	Conoide alluvionale
MOPS:	Zone stabili suscettibili di amplificazioni locali (Z12)
Pericolosità geologica:	Pericolosità geologica media (G.2)
Pericolosità sismica locale:	Pericolosità sismica locale media (S.2)
Pericolosità idraulica:	Pericolosità idraulica media (I.2)
Fattibilità geologica:	CLASSE G2
Fattibilità sismica:	CLASSE S2
Fattibilità idraulica:	CLASSE I2
<p>Classe G2 di FATTIBILITA' GEOLOGICA. L'area non presenta particolari condizionamenti di carattere geomorfologico-geologico-geotecnico; i requisiti di attuazione dell'intervento sono indicati in funzione delle specifiche indagini da eseguirsi a livello edificatorio ai sensi del D.M. 14/1/2008 e D.P.G.R. 9/7/2009 n. 36/R. Gli interventi non dovranno peggiorare le condizioni ed i processi geomorfologici presenti.</p>	
<p>Classe S2 di FATTIBILITA' SISMICA. Non è necessario indicare condizioni di fattibilità specifiche per la fase attuativa o per la valida formazione del titolo abilitativo all'attività edilizia. I requisiti di attuazione dell'intervento sono indicati in funzione delle specifiche indagini da eseguirsi a livello edificatorio ai sensi del D.M. 14/1/2008 e D.P.G.R. 9/7/2009 n. 36/R.</p>	
<p>Per la classe I2 di FATTIBILITA' IDRAULICA non è necessario indicare specifiche condizioni di fattibilità dovute a limitazioni di carattere idraulico ai fini della valida formazione del titolo abilitativo all'attività edilizia. Al fine di perseguire un maggiore livello di sicurezza e comunque non peggiorare quello esistente, nella realizzazione degli interventi dovranno comunque essere presi degli accorgimenti relativamente ad una corretta regimazione delle acque superficiali ed all'assetto del reticolo idrografico.</p>	

Intervento n°62	
Sigla intervento:	Lotto di completamento e ridefinizione margine urbano
Geomorfologia:	Conoide alluvionale
MOPS:	Zone stabili suscettibili di amplificazioni locali (Z12)
Pericolosità geologica:	Pericolosità geologica media (G.2)
Pericolosità sismica locale:	Pericolosità sismica locale media (S.2)
Pericolosità idraulica:	Pericolosità idraulica media (I.2)
Fattibilità geologica:	CLASSE G2
Fattibilità sismica:	CLASSE S2
Fattibilità idraulica:	CLASSE I2

Classe G2 di FATTIBILITA' GEOLOGICA. L'area non presenta particolari condizionamenti di carattere geomorfologico-geologico-geotecnico; i requisiti di attuazione dell'intervento sono indicati in funzione delle specifiche indagini da eseguirsi a livello edificatorio ai sensi del D.M. 14/1/2008 e D.P.G.R. 9/7/2009 n. 36/R. Gli interventi non dovranno peggiorare le condizioni ed i processi geomorfologici presenti.

Classe S2 di FATTIBILITA' SISMICA. Non è necessario indicare condizioni di fattibilità specifiche per la fase attuativa o per la valida formazione del titolo abilitativo all'attività edilizia. I requisiti di attuazione dell'intervento sono indicati in funzione delle specifiche indagini da eseguirsi a livello edificatorio ai sensi del D.M. 14/1/2008 e D.P.G.R. 9/7/2009 n. 36/R.

Per la classe I2 di FATTIBILITA' IDRAULICA non è necessario indicare specifiche condizioni di fattibilità dovute a limitazioni di carattere idraulico ai fini della valida formazione del titolo abilitativo all'attività edilizia. Al fine di perseguire un maggiore livello di sicurezza e comunque non peggiorare quello esistente, nella realizzazione degli interventi dovranno comunque essere presi degli accorgimenti relativamente ad una corretta regimazione delle acque superficiali ed all'assetto del reticolo idrografico.

Intervento n°63	
Sigla intervento:	Lotto di completamento e ridefinizione margine urbano
Geomorfologia:	Conoide alluvionale
MOPS:	Zone stabili suscettibili di amplificazioni locali (Z12)
Pericolosità geologica:	Pericolosità geologica media (G.2)
Pericolosità sismica locale:	Pericolosità sismica locale media (S.2)
Pericolosità idraulica:	Pericolosità idraulica media (I.2)
Fattibilità geologica:	CLASSE G2
Fattibilità sismica:	CLASSE S2
Fattibilità idraulica:	CLASSE I2

Classe G2 di FATTIBILITA' GEOLOGICA. L'area non presenta particolari condizionamenti di carattere geomorfologico-geologico-geotecnico; i requisiti di attuazione dell'intervento sono indicati in funzione delle specifiche indagini da eseguirsi a livello edificatorio ai sensi del D.M. 14/1/2008 e D.P.G.R. 9/7/2009 n. 36/R. Gli interventi non dovranno peggiorare le condizioni ed i processi geomorfologici presenti.

Classe S2 di FATTIBILITA' SISMICA. Non è necessario indicare condizioni di fattibilità specifiche per la fase attuativa o per la valida formazione del titolo abilitativo all'attività edilizia. I requisiti di attuazione dell'intervento sono indicati in funzione delle specifiche indagini da eseguirsi a livello edificatorio ai sensi del D.M. 14/1/2008 e D.P.G.R. 9/7/2009 n. 36/R.

Per la classe I2 di FATTIBILITA' IDRAULICA non è necessario indicare specifiche condizioni di fattibilità dovute a limitazioni di carattere idraulico ai fini della valida formazione del titolo abilitativo all'attività edilizia. Al fine di perseguire un maggiore livello di sicurezza e comunque non peggiorare quello esistente, nella realizzazione degli interventi dovranno comunque essere presi degli accorgimenti relativamente ad una corretta regimazione delle acque superficiali ed all'assetto del reticolo idrografico.

Intervento n°64	
Sigla intervento:	Lotto di completamento e ridefinizione margine urbano
Geomorfologia:	Conoide alluvionale, Superficie alluvionale
MOPS:	Zone stabili suscettibili di amplificazioni locali (Z12)
Pericolosità geologica:	Pericolosità geologica media (G.2)
Pericolosità sismica locale:	Pericolosità sismica locale media (S.2)
Pericolosità idraulica:	Pericolosità idraulica media (I.2)
Fattibilità geologica:	CLASSE G2
Fattibilità sismica:	CLASSE S2
Fattibilità idraulica:	CLASSE I2

Classe G2 di FATTIBILITA' GEOLOGICA. L'area non presenta particolari condizionamenti di carattere geomorfologico-geologico-geotecnico; i requisiti di attuazione dell'intervento sono indicati in funzione delle specifiche indagini da eseguirsi a livello edificatorio ai sensi del D.M. 14/1/2008 e D.P.G.R. 9/7/2009 n. 36/R. Gli interventi non dovranno peggiorare le condizioni ed i processi geomorfologici presenti.

Classe S2 di FATTIBILITA' SISMICA. Non è necessario indicare condizioni di fattibilità specifiche per la fase attuativa o per la valida formazione del titolo abilitativo all'attività edilizia. I requisiti di attuazione dell'intervento sono indicati in funzione delle specifiche indagini da eseguirsi a livello edificatorio ai sensi del D.M. 14/1/2008 e D.P.G.R. 9/7/2009 n. 36/R.

Per la classe I2 di FATTIBILITA' IDRAULICA non è necessario indicare specifiche condizioni di fattibilità dovute a limitazioni di carattere idraulico ai fini della valida formazione del titolo abilitativo all'attività edilizia. Al fine di perseguire un maggiore livello di sicurezza e comunque non peggiorare quello esistente, nella realizzazione degli interventi dovranno comunque essere presi degli accorgimenti relativamente ad una corretta regimazione delle acque superficiali ed all'assetto del reticolo idrografico.

Intervento n°65	
Sigla intervento:	TR32
Geomorfologia:	Superficie alluvionale, Traccia di corso fluviale, Rilevato stradale, ferroviario, arginale
MOPS:	Zone stabili suscettibili di amplificazioni locali (Z12, Z17)
Pericolosità geologica:	Pericolosità geologica media (G.2)
Pericolosità sismica locale:	Pericolosità sismica locale media (S.2)
Pericolosità idraulica:	Pericolosità idraulica media (I.2), Pericolosità idraulica elevata (I.3), Pericolosità idraulica molto elevata (I.4)
PAI Tevere - fasce fluviali	Fascia A, fascia B, fascia C
Fattibilità geologica:	CLASSE G2
Fattibilità sismica:	CLASSE S2
Fattibilità idraulica:	CLASSE I2, CLASSE I3, CLASSE I4
<p>Classe G2 di FATTIBILITA' GEOLOGICA. L'area non presenta particolari condizionamenti di carattere geomorfologico-geologico-geotecnico; i requisiti di attuazione dell'intervento sono indicati in funzione delle specifiche indagini da eseguirsi a livello edificatorio ai sensi del D.M. 14/1/2008 e D.P.G.R. 9/7/2009 n. 36/R. Gli interventi non dovranno peggiorare le condizioni ed i processi geomorfologici presenti.</p>	
<p>Classe S2 di FATTIBILITA' SISMICA. Non è necessario indicare condizioni di fattibilità specifiche per la fase attuativa o per la valida formazione del titolo abilitativo all'attività edilizia. I requisiti di attuazione dell'intervento sono indicati in funzione delle specifiche indagini da eseguirsi a livello edificatorio ai sensi del D.M. 14/1/2008 e D.P.G.R. 9/7/2009 n. 36/R.</p>	
<p>Per la classe I2 di FATTIBILITA' IDRAULICA non è necessario indicare specifiche condizioni di fattibilità dovute a limitazioni di carattere idraulico ai fini della valida formazione del titolo abilitativo all'attività edilizia. Al fine di perseguire un maggiore livello di sicurezza e comunque non peggiorare quello esistente, nella realizzazione degli interventi dovranno comunque essere presi degli accorgimenti relativamente ad una corretta regimazione delle acque superficiali ed all'assetto del reticolo idrografico.</p>	
<p>Classe I3 di FATTIBILITA' IDRAULICA: conformemente a quanto prescritto al par. 3.2.2.2 del D.P.G.R. n. 53/R, p.to b), sulla porzione di suolo soggetta a pericolosità idraulica ELEVATA I3 la viabilità può essere realizzata purché sia assicurata la contestuale messa in sicurezza rispetto ad eventi con tempo di ritorno di 200 anni e non si determini aumento della pericolosità in altre aree. Le verifiche condotte sul Tevere in sede di redazione dello Strumento Urbanistico comunale consentono di individuare in zona, in corrispondenza dell'evento di piena a carattere duecentennale, un battente idrico pari a ~0,65 m; la messa in sicurezza si ottiene pertanto impostando il piano carrabile su di un rilevato di altezza pari a 0,95 m (0,65 m battente + 0,30 m franco) rispetto al p.d.c. attuale. In prossimità del rilevato si rende necessario individuare lo scavo da realizzare per conseguire il compenso del volume sottratto al libero deflusso dell'acqua. La superficie impegnata dall'opera, soggetta a pericolosità idraulica ELEVATA I3 esterna agli argini e coinvolta nell'ostacolo alla libera espansione delle acque, è di circa 200 mq; ne consegue che il volume da compensare è pari a $V=200 \times 0,65=130$ mc. Il modesto volume di compenso necessario può essere ottenuto considerando i fossi di guardia da realizzarsi al piede dei rilevati stradali.</p>	
<p>Classe I4 di FATTIBILITA' IDRAULICA: riconducibile all'alveo ed alla fascia di tutela dei 10 m imposta dalla normativa vigente in materia di difesa del suolo e rischio idraulico. All'interno dello spazio delimitato dagli argini, l'opera risulta fattibile previa autorizzazione dell'Autorità idraulica competente." Lo studio idraulico di supporto al RU, inoltre, rimandando al procedimento autorizzativo per ogni dettaglio ed approfondimento, dà, a livello di pre-fattibilità dell'intervento, i criteri base da considerare nella redazione del progetto, a cui si rimanda.</p>	

Porzione dell'intervento riscade all'interno delle fasce fluviali A, B, C del Piano di Bacino del Fiume Tevere - Stralcio per l'Assetto Idrogeologico PS6 - ASSETTO IDRAULICO. Per tali porzioni di area vale quanto prescritto agli artt.28, 29, 30 delle Norme di Attuazione del PAI adottate con modifiche ed integrazioni dal Comitato Istituzionale con Delibera n. 14 del 5 aprile 2006.

Intervento n°66	
Sigla intervento:	TRpr02**
Geomorfologia:	Superficie alluvionale
MOPS:	Zone stabili suscettibili di amplificazioni locali (Z17)
Pericolosità geologica:	Pericolosità geologica media (G.2)
Pericolosità sismica locale:	Pericolosità sismica locale media (S.2)
Pericolosità idraulica:	Pericolosità idraulica media (I.2)
Fattibilità geologica:	CLASSE G2
Fattibilità sismica:	CLASSE S2
Fattibilità idraulica:	CLASSE I2

Classe G2 di FATTIBILITA' GEOLOGICA. L'area non presenta particolari condizionamenti di carattere geomorfologico-geologico-geotecnico; i requisiti di attuazione dell'intervento sono indicati in funzione delle specifiche indagini da eseguirsi a livello edificatorio ai sensi del D.M. 14/1/2008 e D.P.G.R. 9/7/2009 n. 36/R. Gli interventi non dovranno peggiorare le condizioni ed i processi geomorfologici presenti.

Classe S2 di FATTIBILITA' SISMICA. Non è necessario indicare condizioni di fattibilità specifiche per la fase attuativa o per la valida formazione del titolo abilitativo all'attività edilizia. I requisiti di attuazione dell'intervento sono indicati in funzione delle specifiche indagini da eseguirsi a livello edificatorio ai sensi del D.M. 14/1/2008 e D.P.G.R. 9/7/2009 n. 36/R.

Per la classe I2 di FATTIBILITA' IDRAULICA non è necessario indicare specifiche condizioni di fattibilità dovute a limitazioni di carattere idraulico ai fini della valida formazione del titolo abilitativo all'attività edilizia. Al fine di perseguire un maggiore livello di sicurezza e comunque non peggiorare quello esistente, nella realizzazione degli interventi dovranno comunque essere presi degli accorgimenti relativamente ad una corretta regimazione delle acque superficiali ed all'assetto del reticolo idrografico.

Intervento n°67	
Sigla intervento:	TRpr01
Geomorfologia:	Superficie alluvionale - Rilevato stradale, ferroviario, arginale
MOPS:	Zone stabili suscettibili di amplificazioni locali (Z17)
Pericolosità geologica:	Pericolosità geologica media (G.2)
Pericolosità sismica locale:	Pericolosità sismica locale media (S.2)
Pericolosità idraulica:	Pericolosità idraulica media (I.2)
Fattibilità geologica:	CLASSE G2
Fattibilità sismica:	CLASSE S2
Fattibilità idraulica:	CLASSE I2

Classe G2 di FATTIBILITA' GEOLOGICA. L'area non presenta particolari condizionamenti di carattere geomorfologico-geologico-geotecnico; i requisiti di attuazione dell'intervento sono indicati in funzione delle specifiche indagini da eseguirsi a livello edificatorio ai sensi del D.M. 14/1/2008 e D.P.G.R. 9/7/2009 n. 36/R. Gli interventi non dovranno peggiorare le condizioni ed i processi geomorfologici presenti.

Classe S2 di FATTIBILITA' SISMICA. Non è necessario indicare condizioni di fattibilità specifiche per la fase attuativa o per la valida formazione del titolo abilitativo all'attività edilizia. I requisiti di attuazione dell'intervento sono indicati in funzione delle specifiche indagini da eseguirsi a livello edificatorio ai sensi del D.M. 14/1/2008 e D.P.G.R. 9/7/2009 n. 36/R.

Per la classe I2 di FATTIBILITA' IDRAULICA non è necessario indicare specifiche condizioni di fattibilità dovute a limitazioni di carattere idraulico ai fini della valida formazione del titolo abilitativo all'attività edilizia. Al fine di perseguire un maggiore livello di sicurezza e comunque non peggiorare quello esistente, nella realizzazione degli interventi dovranno comunque essere presi degli accorgimenti relativamente ad una corretta regimazione delle acque superficiali ed all'assetto del reticolo idrografico.

Intervento n°68	
Sigla intervento:	TRpr08*
Geomorfologia:	Superficie alluvionale
MOPS:	Zone stabili suscettibili di amplificazioni locali (Z17)
Pericolosità geologica:	Pericolosità geologica media (G.2)
Pericolosità sismica locale:	Pericolosità sismica locale media (S.2)
Pericolosità idraulica:	Pericolosità idraulica media (I.2)
Fattibilità geologica:	CLASSE G2
Fattibilità sismica:	CLASSE S2
Fattibilità idraulica:	CLASSE I2

Classe G2 di FATTIBILITA' GEOLOGICA. L'area non presenta particolari condizionamenti di carattere geomorfologico-geologico-geotecnico; i requisiti di attuazione dell'intervento sono indicati in funzione delle specifiche indagini da eseguirsi a livello edificatorio ai sensi del D.M. 14/1/2008 e D.P.G.R. 9/7/2009 n. 36/R. Gli interventi non dovranno peggiorare le condizioni ed i processi geomorfologici presenti.

Classe S2 di FATTIBILITA' SISMICA. Non è necessario indicare condizioni di fattibilità specifiche per la fase attuativa o per la valida formazione del titolo abilitativo all'attività edilizia. I requisiti di attuazione dell'intervento sono indicati in funzione delle specifiche indagini da eseguirsi a livello edificatorio ai sensi del D.M. 14/1/2008 e D.P.G.R. 9/7/2009 n. 36/R.

Per la classe I2 di FATTIBILITA' IDRAULICA non è necessario indicare specifiche condizioni di fattibilità dovute a limitazioni di carattere idraulico ai fini della valida formazione del titolo abilitativo all'attività edilizia. Al fine di perseguire un maggiore livello di sicurezza e comunque non peggiorare quello esistente, nella realizzazione degli interventi dovranno comunque essere presi degli accorgimenti relativamente ad una corretta regimazione delle acque superficiali ed all'assetto del reticolo idrografico.

Intervento n°69	
Sigla intervento:	TRpr05**
Geomorfologia:	Superficie alluvionale
MOPS:	Zone stabili suscettibili di amplificazioni locali (Z17)
Pericolosità geologica:	Pericolosità geologica media (G.2)
Pericolosità sismica locale:	Pericolosità sismica locale media (S.2)
Pericolosità idraulica:	Pericolosità idraulica media (I.2)
Fattibilità geologica:	CLASSE G2
Fattibilità sismica:	CLASSE S2
Fattibilità idraulica:	CLASSE I2

Classe G2 di FATTIBILITA' GEOLOGICA. L'area non presenta particolari condizionamenti di carattere geomorfologico-geologico-geotecnico; i requisiti di attuazione dell'intervento sono indicati in funzione delle specifiche indagini da eseguirsi a livello edificatorio ai sensi del D.M. 14/1/2008 e D.P.G.R. 9/7/2009 n. 36/R. Gli interventi non dovranno peggiorare le condizioni ed i processi geomorfologici presenti.

Classe S2 di FATTIBILITA' SISMICA. Non è necessario indicare condizioni di fattibilità specifiche per la fase attuativa o per la valida formazione del titolo abilitativo all'attività edilizia. I requisiti di attuazione dell'intervento sono indicati in funzione delle specifiche indagini da eseguirsi a livello edificatorio ai sensi del D.M. 14/1/2008 e D.P.G.R. 9/7/2009 n. 36/R.

Per la classe I2 di FATTIBILITA' IDRAULICA non è necessario indicare specifiche condizioni di fattibilità dovute a limitazioni di carattere idraulico ai fini della valida formazione del titolo abilitativo all'attività edilizia. Al fine di perseguire un maggiore livello di sicurezza e comunque non peggiorare quello esistente, nella realizzazione degli interventi dovranno comunque essere presi degli accorgimenti relativamente ad una corretta regimazione delle acque superficiali ed all'assetto del reticolo idrografico.

Intervento n°70	
Sigla intervento:	TRpr07**
Geomorfologia:	Superficie alluvionale
MOPS:	Zone stabili suscettibili di amplificazioni locali (Z17)
Pericolosità geologica:	Pericolosità geologica media (G.2)
Pericolosità sismica locale:	Pericolosità sismica locale media (S.2)
Pericolosità idraulica:	Pericolosità idraulica media (I.2)
Fattibilità geologica:	CLASSE G2
Fattibilità sismica:	CLASSE S2
Fattibilità idraulica:	CLASSE I2

Classe G2 di FATTIBILITA' GEOLOGICA. L'area non presenta particolari condizionamenti di carattere geomorfologico-geologico-geotecnico; i requisiti di attuazione dell'intervento sono indicati in funzione delle specifiche indagini da eseguirsi a livello edificatorio ai sensi del D.M. 14/1/2008 e D.P.G.R. 9/7/2009 n. 36/R. Gli interventi non dovranno peggiorare le condizioni ed i processi geomorfologici presenti.

Classe S2 di FATTIBILITA' SISMICA. Non è necessario indicare condizioni di fattibilità specifiche per la fase attuativa o per la valida formazione del titolo abilitativo all'attività edilizia. I requisiti di attuazione dell'intervento sono indicati in funzione delle specifiche indagini da eseguirsi a livello edificatorio ai sensi del D.M. 14/1/2008 e D.P.G.R. 9/7/2009 n. 36/R.

Per la classe I2 di FATTIBILITA' IDRAULICA non è necessario indicare specifiche condizioni di fattibilità dovute a limitazioni di carattere idraulico ai fini della valida formazione del titolo abilitativo all'attività edilizia. Al fine di perseguire un maggiore livello di sicurezza e comunque non peggiorare quello esistente, nella realizzazione degli interventi dovranno comunque essere presi degli accorgimenti relativamente ad una corretta regimazione delle acque superficiali ed all'assetto del reticolo idrografico.

Intervento n°71	
Sigla intervento:	TRpr06*
Geomorfologia:	Superficie alluvionale
MOPS:	Zone stabili suscettibili di amplificazioni locali (Z17)
Pericolosità geologica:	Pericolosità geologica media (G.2)
Pericolosità sismica locale:	Pericolosità sismica locale media (S.2)
Pericolosità idraulica:	Pericolosità idraulica media (I.2)
Fattibilità geologica:	CLASSE G2
Fattibilità sismica:	CLASSE S2
Fattibilità idraulica:	CLASSE I2

Classe G2 di FATTIBILITA' GEOLOGICA. L'area non presenta particolari condizionamenti di carattere geomorfologico-geologico-geotecnico; i requisiti di attuazione dell'intervento sono indicati in funzione delle specifiche indagini da eseguirsi a livello edificatorio ai sensi del D.M. 14/1/2008 e D.P.G.R. 9/7/2009 n. 36/R. Gli interventi non dovranno peggiorare le condizioni ed i processi geomorfologici presenti.

Classe S2 di FATTIBILITA' SISMICA. Non è necessario indicare condizioni di fattibilità specifiche per la fase attuativa o per la valida formazione del titolo abilitativo all'attività edilizia. I requisiti di attuazione dell'intervento sono indicati in funzione delle specifiche indagini da eseguirsi a livello edificatorio ai sensi del D.M. 14/1/2008 e D.P.G.R. 9/7/2009 n. 36/R.

Per la classe I2 di FATTIBILITA' IDRAULICA non è necessario indicare specifiche condizioni di fattibilità dovute a limitazioni di carattere idraulico ai fini della valida formazione del titolo abilitativo all'attività edilizia. Al fine di perseguire un maggiore livello di sicurezza e comunque non peggiorare quello esistente, nella realizzazione degli interventi dovranno comunque essere presi degli accorgimenti relativamente ad una corretta regimazione delle acque superficiali ed all'assetto del reticolo idrografico.

Intervento n°72	
Sigla intervento:	Parcheggio di progetto
Geomorfologia:	Superficie alluvionale
MOPS:	Zone stabili suscettibili di amplificazioni locali (Z17)
Pericolosità geologica:	Pericolosità geologica media (G.2)
Pericolosità sismica locale:	Pericolosità sismica locale media (S.2)
Pericolosità idraulica:	Pericolosità idraulica media (I.2)
Fattibilità geologica:	CLASSE G2
Fattibilità sismica:	CLASSE S2
Fattibilità idraulica:	CLASSE I2

Classe G2 di FATTIBILITA' GEOLOGICA. L'area non presenta particolari condizionamenti di carattere geomorfologico-geologico-geotecnico; i requisiti di attuazione dell'intervento sono indicati in funzione delle specifiche indagini da eseguirsi a livello edificatorio ai sensi del D.M. 14/1/2008 e D.P.G.R. 9/7/2009 n. 36/R. Gli interventi non dovranno peggiorare le condizioni ed i processi geomorfologici presenti.

Classe S2 di FATTIBILITA' SISMICA. Non è necessario indicare condizioni di fattibilità specifiche per la fase attuativa o per la valida formazione del titolo abilitativo all'attività edilizia. I requisiti di attuazione dell'intervento sono indicati in funzione delle specifiche indagini da eseguirsi a livello edificatorio ai sensi del D.M. 14/1/2008 e D.P.G.R. 9/7/2009 n. 36/R.

Per la classe I2 di FATTIBILITA' IDRAULICA non è necessario indicare specifiche condizioni di fattibilità dovute a limitazioni di carattere idraulico ai fini della valida formazione del titolo abilitativo all'attività edilizia. Al fine di perseguire un maggiore livello di sicurezza e comunque non peggiorare quello esistente, nella realizzazione degli interventi dovranno comunque essere presi degli accorgimenti relativamente ad una corretta regimazione delle acque superficiali ed all'assetto del reticolo idrografico.

Intervento n°73	
Sigla intervento:	TRpr04
Geomorfologia:	Superficie alluvionale
MOPS:	Zone stabili suscettibili di amplificazioni locali (Z17)
Pericolosità geologica:	Pericolosità geologica media (G.2)
Pericolosità sismica locale:	Pericolosità sismica locale media (S.2)
Pericolosità idraulica:	Pericolosità idraulica media (I.2)
Fattibilità geologica:	CLASSE G2
Fattibilità sismica:	CLASSE S2
Fattibilità idraulica:	CLASSE I2

Classe G2 di FATTIBILITA' GEOLOGICA. L'area non presenta particolari condizionamenti di carattere geomorfologico-geologico-geotecnico; i requisiti di attuazione dell'intervento sono indicati in funzione delle specifiche indagini da eseguirsi a livello edificatorio ai sensi del D.M. 14/1/2008 e D.P.G.R. 9/7/2009 n. 36/R. Gli interventi non dovranno peggiorare le condizioni ed i processi geomorfologici presenti.

Classe S2 di FATTIBILITA' SISMICA. Non è necessario indicare condizioni di fattibilità specifiche per la fase attuativa o per la valida formazione del titolo abilitativo all'attività edilizia. I requisiti di attuazione dell'intervento sono indicati in funzione delle specifiche indagini da eseguirsi a livello edificatorio ai sensi del D.M. 14/1/2008 e D.P.G.R. 9/7/2009 n. 36/R.

Per la classe I2 di FATTIBILITA' IDRAULICA non è necessario indicare specifiche condizioni di fattibilità dovute a limitazioni di carattere idraulico ai fini della valida formazione del titolo abilitativo all'attività edilizia. Al fine di perseguire un maggiore livello di sicurezza e comunque non peggiorare quello esistente, nella realizzazione degli interventi dovranno comunque essere presi degli accorgimenti relativamente ad una corretta regimazione delle acque superficiali ed all'assetto del reticolo idrografico.

Intervento n°74	
Sigla intervento:	TRpr03**
Geomorfologia:	Superficie alluvionale
MOPS:	Zone stabili suscettibili di amplificazioni locali (Z17)
Pericolosità geologica:	Pericolosità geologica media (G.2)
Pericolosità sismica locale:	Pericolosità sismica locale media (S.2)
Pericolosità idraulica:	Pericolosità idraulica media (I.2)
Fattibilità geologica:	CLASSE G2
Fattibilità sismica:	CLASSE S2
Fattibilità idraulica:	CLASSE I2

Classe G2 di FATTIBILITA' GEOLOGICA. L'area non presenta particolari condizionamenti di carattere geomorfologico-geologico-geotecnico; i requisiti di attuazione dell'intervento sono indicati in funzione delle specifiche indagini da eseguirsi a livello edificatorio ai sensi del D.M. 14/1/2008 e D.P.G.R. 9/7/2009 n. 36/R. Gli interventi non dovranno peggiorare le condizioni ed i processi geomorfologici presenti.

Classe S2 di FATTIBILITA' SISMICA. Non è necessario indicare condizioni di fattibilità specifiche per la fase attuativa o per la valida formazione del titolo abilitativo all'attività edilizia. I requisiti di attuazione dell'intervento sono indicati in funzione delle specifiche indagini da eseguirsi a livello edificatorio ai sensi del D.M. 14/1/2008 e D.P.G.R. 9/7/2009 n. 36/R.

Per la classe I2 di FATTIBILITA' IDRAULICA non è necessario indicare specifiche condizioni di fattibilità dovute a limitazioni di carattere idraulico ai fini della valida formazione del titolo abilitativo all'attività edilizia. Al fine di perseguire un maggiore livello di sicurezza e comunque non peggiorare quello esistente, nella realizzazione degli interventi dovranno comunque essere presi degli accorgimenti relativamente ad una corretta regimazione delle acque superficiali ed all'assetto del reticolo idrografico.

Intervento n°75	
Sigla intervento:	TR29
Geomorfologia:	Superficie alluvionale
MOPS:	Zone stabili suscettibili di amplificazioni locali (Z17)
Pericolosità geologica:	Pericolosità geologica media (G.2)
Pericolosità sismica locale:	Pericolosità sismica locale media (S.2)
Pericolosità idraulica:	Pericolosità idraulica media (I.2)
Fattibilità geologica:	CLASSE G2
Fattibilità sismica:	CLASSE S2
Fattibilità idraulica:	CLASSE I2

Classe G2 di FATTIBILITA' GEOLOGICA. L'area non presenta particolari condizionamenti di carattere geomorfologico-geologico-geotecnico; i requisiti di attuazione dell'intervento sono indicati in funzione delle specifiche indagini da eseguirsi a livello edificatorio ai sensi del D.M. 14/1/2008 e D.P.G.R. 9/7/2009 n. 36/R. Gli interventi non dovranno peggiorare le condizioni ed i processi geomorfologici presenti.

Classe S2 di FATTIBILITA' SISMICA. Non è necessario indicare condizioni di fattibilità specifiche per la fase attuativa o per la valida formazione del titolo abilitativo all'attività edilizia. I requisiti di attuazione dell'intervento sono indicati in funzione delle specifiche indagini da eseguirsi a livello edificatorio ai sensi del D.M. 14/1/2008 e D.P.G.R. 9/7/2009 n. 36/R.

Per la classe I2 di FATTIBILITA' IDRAULICA non è necessario indicare specifiche condizioni di fattibilità dovute a limitazioni di carattere idraulico ai fini della valida formazione del titolo abilitativo all'attività edilizia. Al fine di perseguire un maggiore livello di sicurezza e comunque non peggiorare quello esistente, nella realizzazione degli interventi dovranno comunque essere presi degli accorgimenti relativamente ad una corretta regimazione delle acque superficiali ed all'assetto del reticolo idrografico.

Intervento n°76	
Sigla intervento:	TR28
Geomorfologia:	Superficie alluvionale
MOPS:	Zone stabili suscettibili di amplificazioni locali (Z17)
Pericolosità geologica:	Pericolosità geologica media (G.2)
Pericolosità sismica locale:	Pericolosità sismica locale media (S.2)
Pericolosità idraulica:	Pericolosità idraulica media (I.2)
Fattibilità geologica:	CLASSE G2
Fattibilità sismica:	CLASSE S2
Fattibilità idraulica:	CLASSE I2
<p>Classe G2 di FATTIBILITA' GEOLOGICA. L'area non presenta particolari condizionamenti di carattere geomorfologico-geologico-geotecnico; i requisiti di attuazione dell'intervento sono indicati in funzione delle specifiche indagini da eseguirsi a livello edificatorio ai sensi del D.M. 14/1/2008 e D.P.G.R. 9/7/2009 n. 36/R. Gli interventi non dovranno peggiorare le condizioni ed i processi geomorfologici presenti.</p>	
<p>Classe S2 di FATTIBILITA' SISMICA. Non è necessario indicare condizioni di fattibilità specifiche per la fase attuativa o per la valida formazione del titolo abilitativo all'attività edilizia. I requisiti di attuazione dell'intervento sono indicati in funzione delle specifiche indagini da eseguirsi a livello edificatorio ai sensi del D.M. 14/1/2008 e D.P.G.R. 9/7/2009 n. 36/R.</p>	
<p>Per la classe I2 di FATTIBILITA' IDRAULICA non è necessario indicare specifiche condizioni di fattibilità dovute a limitazioni di carattere idraulico ai fini della valida formazione del titolo abilitativo all'attività edilizia. Al fine di perseguire un maggiore livello di sicurezza e comunque non peggiorare quello esistente, nella realizzazione degli interventi dovranno comunque essere presi degli accorgimenti relativamente ad una corretta regimazione delle acque superficiali ed all'assetto del reticolo idrografico.</p>	

Intervento n°77	
Sigla intervento:	TR27
Geomorfologia:	Superficie alluvionale
MOPS:	Zone stabili suscettibili di amplificazioni locali (Z17)
Pericolosità geologica:	Pericolosità geologica media (G.2)
Pericolosità sismica locale:	Pericolosità sismica locale media (S.2)
Pericolosità idraulica:	Pericolosità idraulica media (I.2)
Fattibilità geologica:	CLASSE G2
Fattibilità sismica:	CLASSE S2
Fattibilità idraulica:	CLASSE I2

Classe G2 di FATTIBILITA' GEOLOGICA. L'area non presenta particolari condizionamenti di carattere geomorfologico-geologico-geotecnico; i requisiti di attuazione dell'intervento sono indicati in funzione delle specifiche indagini da eseguirsi a livello edificatorio ai sensi del D.M. 14/1/2008 e D.P.G.R. 9/7/2009 n. 36/R. Gli interventi non dovranno peggiorare le condizioni ed i processi geomorfologici presenti.

Classe S2 di FATTIBILITA' SISMICA. Non è necessario indicare condizioni di fattibilità specifiche per la fase attuativa o per la valida formazione del titolo abilitativo all'attività edilizia. I requisiti di attuazione dell'intervento sono indicati in funzione delle specifiche indagini da eseguirsi a livello edificatorio ai sensi del D.M. 14/1/2008 e D.P.G.R. 9/7/2009 n. 36/R.

Per la classe I2 di FATTIBILITA' IDRAULICA non è necessario indicare specifiche condizioni di fattibilità dovute a limitazioni di carattere idraulico ai fini della valida formazione del titolo abilitativo all'attività edilizia. Al fine di perseguire un maggiore livello di sicurezza e comunque non peggiorare quello esistente, nella realizzazione degli interventi dovranno comunque essere presi degli accorgimenti relativamente ad una corretta regimazione delle acque superficiali ed all'assetto del reticolo idrografico.

Intervento n°78	
Sigla intervento:	Lotto di completamento e ridefinizione margine urbano
Geomorfologia:	Traccia di corso fluviale
MOPS:	Zone stabili suscettibili di amplificazioni locali (Z17)
Pericolosità geologica:	Pericolosità geologica media (G.2)
Pericolosità sismica locale:	Pericolosità sismica locale media (S.2)
Pericolosità idraulica:	Pericolosità idraulica media (I.2)
Fattibilità geologica:	CLASSE G2
Fattibilità sismica:	CLASSE S2
Fattibilità idraulica:	CLASSE I2

Classe G2 di FATTIBILITA' GEOLOGICA. L'area non presenta particolari condizionamenti di carattere geomorfologico-geologico-geotecnico; i requisiti di attuazione dell'intervento sono indicati in funzione delle specifiche indagini da eseguirsi a livello edificatorio ai sensi del D.M. 14/1/2008 e D.P.G.R. 9/7/2009 n. 36/R. Gli interventi non dovranno peggiorare le condizioni ed i processi geomorfologici presenti.

Classe S2 di FATTIBILITA' SISMICA. Non è necessario indicare condizioni di fattibilità specifiche per la fase attuativa o per la valida formazione del titolo abilitativo all'attività edilizia. I requisiti di attuazione dell'intervento sono indicati in funzione delle specifiche indagini da eseguirsi a livello edificatorio ai sensi del D.M. 14/1/2008 e D.P.G.R. 9/7/2009 n. 36/R.

Per la classe I2 di FATTIBILITA' IDRAULICA non è necessario indicare specifiche condizioni di fattibilità dovute a limitazioni di carattere idraulico ai fini della valida formazione del titolo abilitativo all'attività edilizia. Al fine di perseguire un maggiore livello di sicurezza e comunque non peggiorare quello esistente, nella realizzazione degli interventi dovranno comunque essere presi degli accorgimenti relativamente ad una corretta regimazione delle acque superficiali ed all'assetto del reticolo idrografico.

Intervento n°79	
Sigla intervento:	Lotto di completamento e ridefinizione margine urbano
Geomorfologia:	Traccia di corso fluviale
MOPS:	Zone stabili suscettibili di amplificazioni locali (Z17)
Pericolosità geologica:	Pericolosità geologica media (G.2)
Pericolosità sismica locale:	Pericolosità sismica locale media (S.2)
Pericolosità idraulica:	Pericolosità idraulica media (I.2)
Fattibilità geologica:	CLASSE G2
Fattibilità sismica:	CLASSE S2
Fattibilità idraulica:	CLASSE I2

Classe G2 di FATTIBILITA' GEOLOGICA. L'area non presenta particolari condizionamenti di carattere geomorfologico-geologico-geotecnico; i requisiti di attuazione dell'intervento sono indicati in funzione delle specifiche indagini da eseguirsi a livello edificatorio ai sensi del D.M. 14/1/2008 e D.P.G.R. 9/7/2009 n. 36/R. Gli interventi non dovranno peggiorare le condizioni ed i processi geomorfologici presenti.

Classe S2 di FATTIBILITA' SISMICA. Non è necessario indicare condizioni di fattibilità specifiche per la fase attuativa o per la valida formazione del titolo abilitativo all'attività edilizia. I requisiti di attuazione dell'intervento sono indicati in funzione delle specifiche indagini da eseguirsi a livello edificatorio ai sensi del D.M. 14/1/2008 e D.P.G.R. 9/7/2009 n. 36/R.

Per la classe I2 di FATTIBILITA' IDRAULICA non è necessario indicare specifiche condizioni di fattibilità dovute a limitazioni di carattere idraulico ai fini della valida formazione del titolo abilitativo all'attività edilizia. Al fine di perseguire un maggiore livello di sicurezza e comunque non peggiorare quello esistente, nella realizzazione degli interventi dovranno comunque essere presi degli accorgimenti relativamente ad una corretta regimazione delle acque superficiali ed all'assetto del reticolo idrografico.